ОПИСАНИЕ МЕСТОПОЛОЖЕНИЯ ГРАНИЦ

Строительство КТТП 250/6/0,4 кВ, ЛЭП 6 кВ, ВЛ 0,4 кВ, оборудование учета э/э, входящих в ЭСК ПС 110/6 Химград, для электроснабжения садовых домов по адресу: Пермский край, Кировский район, ул.2-я Бахчевая, 1, СНТ "Молодежный (кад.номера зем.участков 59:01:1717164:34, :33, :39, :27, :28, :29)

(наименование объекта, местоположение границ которого описано (далее - объект))

Раздел 1

Сведения об объекте		
№ п/п	Характеристики объекта	Описание характеристик
1	2	3
1	Местоположение объекта	Пермский край, г. Пермь, Кировский район
2	Площадь объекта +/- величина погрешности определения площади (Р+/- Дельта Р)	23320 кв.м ± 37 кв.м
3	Иные характеристики объекта	Ограничения на использование объекта: Публичный сервитут. В целях подключения (технологического присоединения) к сетям инженерно-технического обеспечения. (Строительство КТТП 250/6/0,4 кВ, ЛЭП 6 кВ, ВЛ 0,4 кВ, оборудование учета э/э, входящих в ЭСК ПС 110/6 Химград, для электроснабжения садовых домов по адресу: Пермский край, Кировский район, ул.2-я Бахчевая, 1, СНТ "Молодежный (кад.номера зем.участков 59:01:1717164:34, :33, :39, :27, :28, :29)) сроком на 48 лет 11 месяцев.

Сведения о местоположении границ объекта

1. Система координат МСК-59, зона 2

2. Сведения о характерных точках границ объекта

Обозначение характерных точек границ	Координаты, м		Метод определения координат характерной точки	Средняя квадратическая погрешность положения характерной точки (M_t), м	Описание обозначения точки на местности (при наличии)
	X	Y			
1	2	3	4	5	6
1(1)	–	–	–	–	–
1	512670.11	2207419.34	Метод спутниковых геодезических измерений (определений)	0.10	Нет закрепления
2	512671.36	2207422.06	Метод спутниковых геодезических измерений (определений)	0.10	Нет закрепления
3	512498.95	2207501.02	Метод спутниковых геодезических измерений (определений)	0.10	Нет закрепления
4	512471.90	2207516.97	Метод спутниковых геодезических измерений (определений)	0.10	Нет закрепления
5	512441.33	2207542.78	Метод спутниковых геодезических измерений (определений)	0.10	Нет закрепления
6	512349.64	2207620.19	Метод спутниковых	0.10	Нет закрепления

			геодезических измерений (определений)		
7	512381.90	2207658.40	Метод спутниковых геодезических измерений (определений)	0.10	Нет закрепления
8	512414.15	2207696.61	Метод спутниковых геодезических измерений (определений)	0.10	Нет закрепления
9	512419.31	2207702.72	Метод спутниковых геодезических измерений (определений)	0.10	Нет закрепления
10	512451.57	2207740.92	Метод спутниковых геодезических измерений (определений)	0.10	Нет закрепления
11	512485.77	2207781.44	Метод спутниковых геодезических измерений (определений)	0.10	Нет закрепления
12	512415.84	2207840.53	Метод спутниковых геодезических измерений (определений)	0.10	Нет закрепления
13	511942.38	2208202.67	Метод спутниковых геодезических измерений (определений)	0.10	Нет закрепления
14	511805.87	2208375.22	Метод спутниковых геодезических измерений (определений)	0.10	Нет закрепления
15	511797.20	2208391.82	Метод спутниковых геодезических измерений (определений)	0.10	Нет закрепления
16	511780.63	2208412.77	Метод спутниковых геодезических измерений (определений)	0.10	Нет закрепления
17	511800.42	2208374.86	Метод спутниковых геодезических измерений (определений)	0.10	Нет закрепления
18	511939.20	2208199.44	Метод спутниковых геодезических измерений (определений)	0.10	Нет закрепления
19	511985.44	2208164.20	Метод спутниковых геодезических измерений (определений)	0.10	Нет закрепления
20	511984.40	2208162.44	Метод спутниковых геодезических измерений (определений)	0.10	Нет закрепления
21	512411.26	2207837.19	Метод спутниковых геодезических измерений (определений)	0.10	Нет закрепления
22	512406.33	2207830.73	Метод спутниковых геодезических измерений (определений)	0.10	Нет закрепления
23	512415.05	2207824.09	Метод спутниковых геодезических	0.10	Нет закрепления

			измерений (определений)		
24	512420.57	2207832.52	Метод спутниковых геодезических измерений (определений)	0.10	Нет закрепления
25	512453.26	2207804.93	Метод спутниковых геодезических измерений (определений)	0.10	Нет закрепления
26	512480.77	2207781.71	Метод спутниковых геодезических измерений (определений)	0.10	Нет закрепления
27	512470.02	2207768.97	Метод спутниковых геодезических измерений (определений)	0.10	Нет закрепления
28	512459.28	2207756.24	Метод спутниковых геодезических измерений (определений)	0.10	Нет закрепления
29	512448.52	2207743.50	Метод спутниковых геодезических измерений (определений)	0.10	Нет закрепления
30	512437.78	2207730.77	Метод спутниковых геодезических измерений (определений)	0.10	Нет закрепления
31	512427.02	2207718.05	Метод спутниковых геодезических измерений (определений)	0.10	Нет закрепления
32	512416.25	2207705.31	Метод спутниковых геодезических измерений (определений)	0.10	Нет закрепления
33	512411.10	2207699.18	Метод спутниковых геодезических измерений (определений)	0.10	Нет закрепления
34	512346.59	2207622.77	Метод спутниковых геодезических измерений (определений)	0.10	Нет закрепления
35	512345.29	2207623.86	Метод спутниковых геодезических измерений (определений)	0.10	Нет закрепления
36	512343.36	2207621.57	Метод спутниковых геодезических измерений (определений)	0.10	Нет закрепления
37	512348.18	2207617.50	Метод спутниковых геодезических измерений (определений)	0.10	Нет закрепления
38	512349.85	2207609.54	Метод спутниковых геодезических измерений (определений)	0.10	Нет закрепления
39	512351.36	2207608.27	Метод спутниковых геодезических измерений (определений)	0.10	Нет закрепления
40	512352.70	2207607.14	Метод спутниковых геодезических измерений	0.10	Нет закрепления

			(определений)		
41	512354.37	2207607.49	Метод спутниковых геодезических измерений (определений)	0.10	Нет закрепления
42	512353.15	2207613.30	Метод спутниковых геодезических измерений (определений)	0.10	Нет закрепления
43	512470.07	2207514.59	Метод спутниковых геодезических измерений (определений)	0.10	Нет закрепления
44	512497.58	2207498.35	Метод спутниковых геодезических измерений (определений)	0.10	Нет закрепления
45	512554.64	2207472.21	Метод спутниковых геодезических измерений (определений)	0.10	Нет закрепления
46	512595.55	2207453.47	Метод спутниковых геодезических измерений (определений)	0.10	Нет закрепления
47	512631.92	2207436.82	Метод спутниковых геодезических измерений (определений)	0.10	Нет закрепления
48	512668.29	2207420.17	Метод спутниковых геодезических измерений (определений)	0.10	Нет закрепления
1	512670.11	2207419.34	Метод спутниковых геодезических измерений (определений)	0.10	Нет закрепления
1(2)	–	–	–	–	–
49	511718.66	2208542.33	Метод спутниковых геодезических измерений (определений)	0.10	Нет закрепления
50	511610.49	2208742.65	Метод спутниковых геодезических измерений (определений)	0.10	Нет закрепления
51	511608.69	2208744.88	Метод спутниковых геодезических измерений (определений)	0.10	Нет закрепления
52	511608.02	2208736.69	Метод спутниковых геодезических измерений (определений)	0.10	Нет закрепления
53	511713.73	2208540.96	Метод спутниковых геодезических измерений (определений)	0.10	Нет закрепления
49	511718.66	2208542.33	Метод спутниковых геодезических измерений (определений)	0.10	Нет закрепления
1(3)	–	–	–	–	–
65	511082.96	2209375.85	Метод спутниковых геодезических измерений (определений)	0.10	Нет закрепления
66	511079.29	2209397.38	Метод спутниковых геодезических	0.10	Нет закрепления

			измерений (определений)		
67	511074.78	2209394.09	Метод спутниковых геодезических измерений (определений)	0.10	Нет закрепления
68	511078.52	2209372.14	Метод спутниковых геодезических измерений (определений)	0.10	Нет закрепления
65	511082.96	2209375.85	Метод спутниковых геодезических измерений (определений)	0.10	Нет закрепления
1(4)	–	–	–	–	–
69	510922.75	2209941.34	Метод спутниковых геодезических измерений (определений)	0.10	Нет закрепления
70	510832.80	2210422.45	Метод спутниковых геодезических измерений (определений)	0.10	Нет закрепления
71	510826.87	2210763.11	Метод спутниковых геодезических измерений (определений)	0.10	Нет закрепления
72	510854.87	2210929.49	Метод спутниковых геодезических измерений (определений)	0.10	Нет закрепления
73	511043.38	2211283.55	Метод спутниковых геодезических измерений (определений)	0.10	Нет закрепления
74	511171.97	2211427.97	Метод спутниковых геодезических измерений (определений)	0.10	Нет закрепления
75	511170.82	2211431.33	Метод спутниковых геодезических измерений (определений)	0.10	Нет закрепления
76	511171.41	2211432.22	Метод спутниковых геодезических измерений (определений)	0.10	Нет закрепления
77	511191.28	2211454.59	Метод спутниковых геодезических измерений (определений)	0.10	Нет закрепления
78	511193.07	2211454.01	Метод спутниковых геодезических измерений (определений)	0.10	Нет закрепления
79	511194.66	2211453.27	Метод спутниковых геодезических измерений (определений)	0.10	Нет закрепления
80	511276.86	2211544.18	Метод спутниковых геодезических измерений (определений)	0.10	Нет закрепления
81	511275.80	2211545.13	Метод спутниковых геодезических измерений (определений)	0.10	Нет закрепления
82	511280.28	2211557.65	Метод спутниковых геодезических	0.10	Нет закрепления

			измерений (определений)		
83	511320.50	2211600.69	Метод спутниковых геодезических измерений (определений)	0.10	Нет закрепления
84	511356.61	2211634.54	Метод спутниковых геодезических измерений (определений)	0.10	Нет закрепления
85	511379.08	2211658.73	Метод спутниковых геодезических измерений (определений)	0.10	Нет закрепления
86	511403.09	2211683.53	Метод спутниковых геодезических измерений (определений)	0.10	Нет закрепления
87	511407.05	2211684.92	Метод спутниковых геодезических измерений (определений)	0.10	Нет закрепления
88	511460.97	2211732.86	Метод спутниковых геодезических измерений (определений)	0.10	Нет закрепления
89	511514.35	2211772.83	Метод спутниковых геодезических измерений (определений)	0.10	Нет закрепления
90	511574.63	2211823.85	Метод спутниковых геодезических измерений (определений)	0.10	Нет закрепления
91	511575.76	2211827.06	Метод спутниковых геодезических измерений (определений)	0.10	Нет закрепления
92	511626.33	2211867.69	Метод спутниковых геодезических измерений (определений)	0.10	Нет закрепления
93	511650.18	2211885.23	Метод спутниковых геодезических измерений (определений)	0.10	Нет закрепления
94	511689.53	2211908.68	Метод спутниковых геодезических измерений (определений)	0.10	Нет закрепления
95	511690.94	2211906.59	Метод спутниковых геодезических измерений (определений)	0.10	Нет закрепления
96	511749.94	2211946.60	Метод спутниковых геодезических измерений (определений)	0.10	Нет закрепления
97	511796.23	2211982.54	Метод спутниковых геодезических измерений (определений)	0.10	Нет закрепления
98	511927.61	2212074.03	Метод спутниковых геодезических измерений (определений)	0.10	Нет закрепления
99	511938.21	2212081.06	Метод спутниковых геодезических измерений	0.10	Нет закрепления

			(определений)		
100	512009.14	2212127.05	Метод спутниковых геодезических измерений (определений)	0.10	Нет закрепления
101	512013.15	2212121.66	Метод спутниковых геодезических измерений (определений)	0.10	Нет закрепления
102	512018.32	2212125.47	Метод спутниковых геодезических измерений (определений)	0.10	Нет закрепления
103	512010.39	2212135.64	Метод спутниковых геодезических измерений (определений)	0.10	Нет закрепления
104	511929.07	2212081.16	Метод спутниковых геодезических измерений (определений)	0.10	Нет закрепления
105	511793.27	2211986.57	Метод спутниковых геодезических измерений (определений)	0.10	Нет закрепления
106	511747.00	2211950.65	Метод спутниковых геодезических измерений (определений)	0.10	Нет закрепления
107	511688.13	2211910.73	Метод спутниковых геодезических измерений (определений)	0.10	Нет закрепления
108	511688.40	2211910.34	Метод спутниковых геодезических измерений (определений)	0.10	Нет закрепления
109	511649.09	2211886.91	Метод спутниковых геодезических измерений (определений)	0.10	Нет закрепления
110	511625.11	2211869.28	Метод спутниковых геодезических измерений (определений)	0.10	Нет закрепления
111	511573.97	2211828.19	Метод спутниковых геодезических измерений (определений)	0.10	Нет закрепления
112	511573.09	2211825.68	Метод спутниковых геодезических измерений (определений)	0.10	Нет закрепления
113	511571.40	2211827.67	Метод спутниковых геодезических измерений (определений)	0.10	Нет закрепления
114	511511.23	2211776.74	Метод спутниковых геодезических измерений (определений)	0.10	Нет закрепления
115	511457.81	2211736.73	Метод спутниковых геодезических измерений (определений)	0.10	Нет закрепления
116	511403.73	2211688.66	Метод спутниковых геодезических измерений (определений)	0.10	Нет закрепления

117	511404.67	2211687.60	Метод спутниковых геодезических измерений (определений)	0.10	Нет закрепления
118	511401.98	2211685.26	Метод спутниковых геодезических измерений (определений)	0.10	Нет закрепления
119	511377.63	2211660.10	Метод спутниковых геодезических измерений (определений)	0.10	Нет закрепления
120	511355.19	2211635.96	Метод спутниковых геодезических измерений (определений)	0.10	Нет закрепления
121	511318.72	2211602.47	Метод спутниковых геодезических измерений (определений)	0.10	Нет закрепления
122	511278.54	2211558.71	Метод спутниковых геодезических измерений (определений)	0.10	Нет закрепления
123	511274.20	2211546.58	Метод спутниковых геодезических измерений (определений)	0.10	Нет закрепления
124	511273.15	2211547.53	Метод спутниковых геодезических измерений (определений)	0.10	Нет закрепления
125	511191.20	2211456.72	Метод спутниковых геодезических измерений (определений)	0.10	Нет закрепления
126	511189.24	2211455.92	Метод спутниковых геодезических измерений (определений)	0.10	Нет закрепления
127	511169.44	2211432.95	Метод спутниковых геодезических измерений (определений)	0.10	Нет закрепления
128	511169.36	2211430.71	Метод спутниковых геодезических измерений (определений)	0.10	Нет закрепления
129	511039.25	2211286.42	Метод спутниковых геодезических измерений (определений)	0.10	Нет закрепления
130	510850.08	2210931.12	Метод спутниковых геодезических измерений (определений)	0.10	Нет закрепления
131	510821.86	2210763.48	Метод спутниковых геодезических измерений (определений)	0.10	Нет закрепления
132	510827.81	2210421.95	Метод спутниковых геодезических измерений (определений)	0.10	Нет закрепления
133	510915.03	2209941.85	Метод спутниковых геодезических измерений (определений)	0.10	Нет закрепления
134	510882.16	2209918.08	Метод спутниковых	0.10	Нет закрепления

			геодезических измерений (определений)		
135	510884.43	2209913.07	Метод спутниковых геодезических измерений (определений)	0.10	Нет закрепления
136	510889.69	2209913.56	Метод спутниковых геодезических измерений (определений)	0.10	Нет закрепления
137	510888.40	2209916.42	Метод спутниковых геодезических измерений (определений)	0.10	Нет закрепления
138	510915.80	2209936.17	Метод спутниковых геодезических измерений (определений)	0.10	Нет закрепления
69	510922.75	2209941.34	Метод спутниковых геодезических измерений (определений)	0.10	Нет закрепления
1(5)	–	–	–	–	–
54	511571.64	2208790.89	Метод спутниковых геодезических измерений (определений)	0.10	Нет закрепления
55	511477.00	2208913.47	Метод спутниковых геодезических измерений (определений)	0.10	Нет закрепления
56	511453.01	2208932.27	Метод спутниковых геодезических измерений (определений)	0.10	Нет закрепления
57	511432.67	2208962.72	Метод спутниковых геодезических измерений (определений)	0.10	Нет закрепления
58	511347.97	2209084.28	Метод спутниковых геодезических измерений (определений)	0.10	Нет закрепления
59	511347.36	2209084.38	Метод спутниковых геодезических измерений (определений)	0.10	Нет закрепления
60	511365.74	2209049.81	Метод спутниковых геодезических измерений (определений)	0.10	Нет закрепления
61	511428.72	2208958.78	Метод спутниковых геодезических измерений (определений)	0.10	Нет закрепления
62	511449.93	2208928.33	Метод спутниковых геодезических измерений (определений)	0.10	Нет закрепления
63	511473.40	2208909.94	Метод спутниковых геодезических измерений (определений)	0.10	Нет закрепления
64	511569.81	2208785.14	Метод спутниковых геодезических измерений (определений)	0.10	Нет закрепления
54	511571.64	2208790.89	Метод спутниковых	0.10	Нет закрепления

			геодезических измерений (определений)		
3. Сведения о характерных точках части (частей) границы объекта					
Обозначение характерных точек части границы	Координаты, м		Метод определения координат характерной точки	Средняя квадратическая погрешность положения характерной точки (M_t), м	Описание обозначения точки на местности (при наличии)
	X	Y			
1	2	3	4	5	6
–	–	–	–	–	–

Схема расположения границ публичного сервитута

Объект: "Строительство КТТП 250/6/0,4 кВ, ЛЭП 6 кВ, ВЛ 0,4 кВ, оборудование учета э/э, входящих в ЭСК ПС 110/6 Химград, для электроснабжения садовых домов по адресу: Пермский край, Кировский район, ул.2-я Бахчевая, 1, СНТ "Молодежный (кад.номера зем.участков 59:01:1717164:34, :33, :39, :27, :28, :29)

Местоположение: Пермский край, г.Пермь, Кировский район

Площадь земель или части земельного участка, кв.м. : 23320 (в т.ч. земельный участок с КН 59:01:1717115:144 - 16820 кв.м., земельный участок с КН 59:01:1717126:348 - 657 кв.м., земельный участок с КН 59:01:1717164:241 - 5043 кв.м. ,земельный участок с КН 59:01:1717164:364 - 200 кв.м., земельный участок с КН 59:01:1717164:368- 200 кв.м.,земельный участок с КН 59:01:1717164:356- 200 кв.м.,земельный участок с КН 59:01:1717164:360 - 200 кв.м.)

№№ точек	X	Y
1	512670.11	2207419.34
2	512671.36	2207422.06
3	512498.95	2207501.02
4	512471.9	2207516.97
5	512441.33	2207542.78
6	512349.64	2207620.19
7	512381.9	2207658.4
8	512414.15	2207696.61
9	512419.31	2207702.72
10	512451.57	2207740.92
11	512485.77	2207781.44
12	512415.84	2207840.53
13	511942.38	2208202.67
14	511805.87	2208375.22
15	511797.2	2208391.82
16	511780.63	2208412.77
17	511800.42	2208374.86
18	511939.2	2208199.44
19	511985.44	2208164.2
20	511984.4	2208162.44
21	512411.26	2207837.19
22	512406.33	2207830.73
23	512415.05	2207824.09
24	512420.57	2207832.52
25	512453.26	2207804.93
26	512480.77	2207781.71
27	512470.02	2207768.97
28	512459.28	2207756.24
29	512448.52	2207743.5
30	512437.78	2207730.77
31	512427.02	2207718.05
32	512416.25	2207705.31
33	512411.1	2207699.18
34	512346.59	2207622.77
35	512345.29	2207623.86
36	512343.36	2207621.57
37	512348.18	2207617.5
38	512349.85	2207609.54
39	512351.36	2207608.27
40	512352.7	2207607.14
41	512354.37	2207607.49
42	512353.15	2207613.3
43	512470.07	2207514.59
44	512497.58	2207498.35
45	512554.64	2207472.21
46	512595.55	2207453.47
47	512631.92	2207436.82
48	512668.29	2207420.17
1	512670.11	2207419.34

№№ точек	X	Y
49	511718.66	2208542.33
50	511610.49	2208742.65
51	511608.69	2208744.88
52	511608.02	2208736.69
53	511713.73	2208540.96
49	511718.66	2208542.33

№№ точек	X	Y
54	511571.64	2208790.89
55	511477.00	2208913.47
56	511453.01	2208932.27
57	511432.67	2208962.72
58	511347.97	2209084.28
59	511347.36	2209084.38
60	511365.74	2209049.81
61	511428.72	2208958.78
62	511449.93	2208928.33
63	511473.40	2208909.94
64	511569.81	2208785.14
54	511571.64	2208790.89

№№ точек	X	Y
65	511082.96	2209375.85
66	511079.29	2209397.38
67	511074.78	2209394.09
68	511078.52	2209372.14
65	511082.96	2209375.85

№№ точек	X	Y
69	510922.75	2209941.34
70	510832.80	2210422.45
71	510826.87	2210763.11
72	510854.87	2210929.49
73	511043.38	2211283.55
74	511171.97	2211427.97
75	511170.82	2211431.33
76	511171.41	2211432.22
77	511191.28	2211454.59
78	511193.07	2211454.01
79	511194.66	2211453.27
80	511276.86	2211544.18
81	511275.80	2211545.13
82	511280.28	2211557.65
83	511320.50	2211600.69
84	511356.61	2211634.54
85	511379.08	2211658.73
86	511403.09	2211683.53
87	511407.05	2211684.92
88	511460.97	2211732.86
89	511514.35	2211772.83
90	511574.63	2211823.85
91	511575.76	2211827.06
92	511626.33	2211867.69
93	511650.18	2211885.23
94	511689.53	2211908.68
95	511690.94	2211906.59
96	511749.94	2211946.60
97	511796.23	2211982.54
98	511927.61	2212074.03
99	511938.21	2212081.06
100	512009.14	2212127.05
101	512013.15	2212121.66
102	512018.32	2212125.47
103	512010.39	2212135.64
104	511929.07	2212081.16
105	511793.27	2211986.57
106	511747.00	2211950.65
107	511688.13	2211910.73
108	511688.40	2211910.34
109	511649.09	2211886.91
110	511625.11	2211869.28
111	511573.97	2211828.19
112	511573.09	2211825.68
113	511571.40	2211827.67
114	511511.23	2211776.74
115	511457.81	2211736.73
116	511403.73	2211688.66
117	511404.67	2211687.60
118	511401.98	2211685.26
119	511377.63	2211660.10
120	511355.19	2211635.96
121	511318.72	2211602.47
122	511278.54	2211558.71
123	511274.20	2211546.58
124	511273.15	2211547.53
125	511191.20	2211456.72
126	511189.24	2211455.92
127	511169.44	2211432.95
128	511169.36	2211430.71

129	511039.25	2211286.4
130	510850.08	2210931.1
131	510821.86	2210763.4
132	510827.81	2210421.9
133	510915.03	2209941.8
134	510882.16	2209918.0
135	510884.43	2209913.0
136	510889.69	2209913.5
137	510888.40	2209916.4
138	510915.80	2209936.1
69	510922.75	2209941.3

Масштаб 1:2400

Условные обозначения:

- граница публичного сервитута
- граница земельного участка, сведения которого внесены в ЕГРН
- проектное местоположенин инженерного сооружения
- 59:01:1717164 обозначение кадастрового квартала

Метод определения координат: Метод спутниковых геодезических измерений (определений)

средняя квадратическая погрешность положения характерных точек (Mt)- 0.10 м

Система координат МСК-59, зона 2

Схема расположения границ публичного сервитута

Объект: "Строительство КТТП 250/6/0,4 кВ, ЛЭП 6 кВ, ВЛ 0,4 кВ, оборудование учета э/э, входящих в ЭСК ПС 110/6 Химград, для электроснабжения садовых домов по адресу: Пермский край, Кировский район, ул.2-я Бахчевая, 1, СНТ "Молодежный (кад.номера зем.участков 59:01:1717164:34, :33, :39, :27, :28, :29)

Местоположение: Пермский край, г.Пермь, Кировский район

Площадь земель или части земельного участка, кв.м. : 23320 (в т.ч. земельный участок с КН 59:01:1717115:144 - 16820 кв.м., земельный участок с КН 59:01:1717126:348 - 657 кв.м., земельный участок с КН 59:01:1717164:241 - 5043 кв.м. ,земельный участок с КН 59:01:1717164:364 - 200 кв.м., земельный участок с КН 59:01:1717164:368- 200 кв.м.,земельный участок с КН 59:01:1717164:356- 200 кв.м.,земельный участок с КН 59:01:1717164:360 - 200 кв.м.)

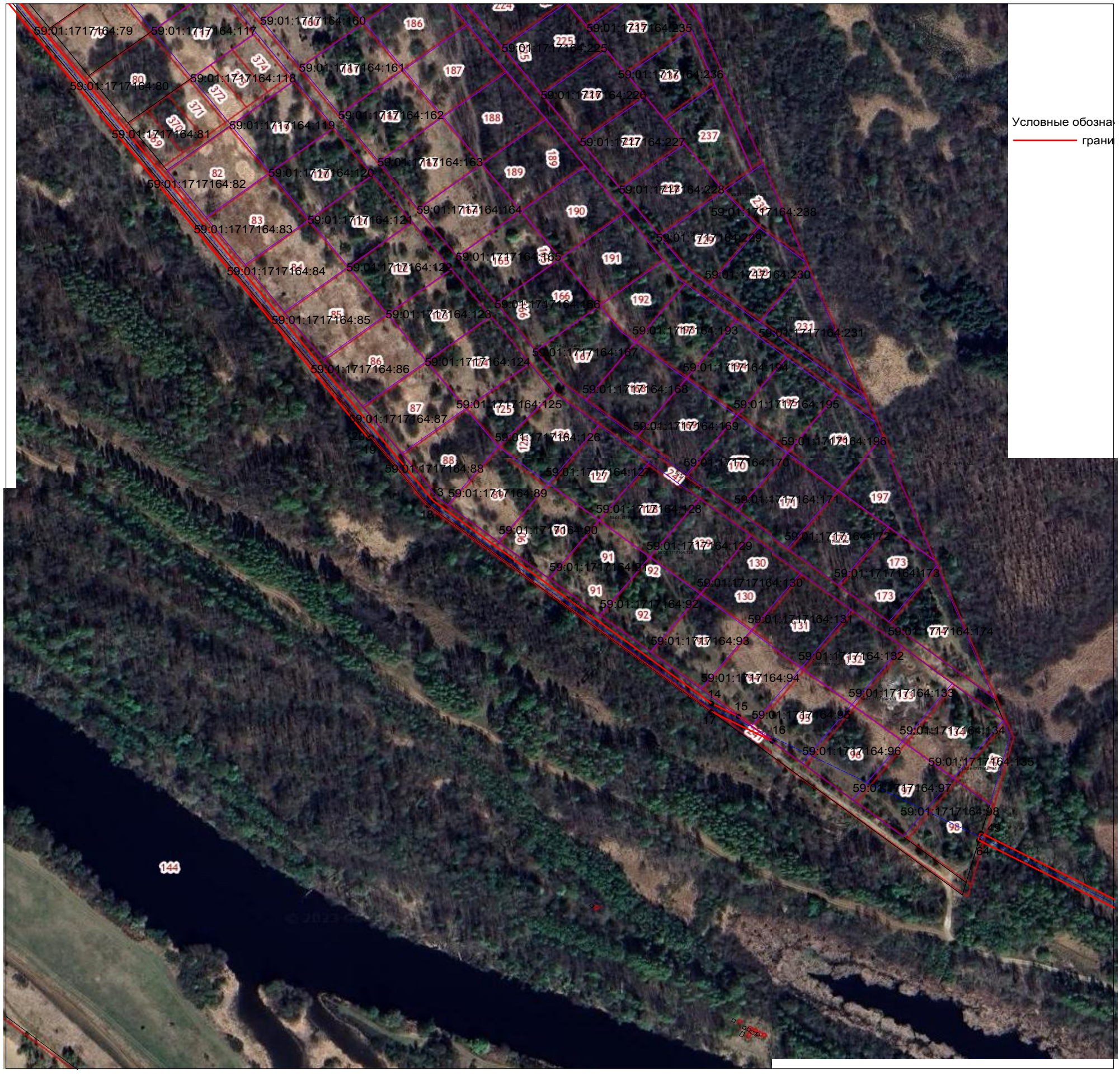

Условные обозначения:

- граница публичного сервитута
- граница земельного участка, сведения которого внесены в ЕГРН
- проектное местоположенин инженерного сооружения
- 59:01:1717164 обозначение кадастрового квартала

Масштаб 1:2400

Метод определения координат: Метод спутниковых геодезических измерений (определений)

средняя квадратическая погрешность положения характерных точек (Mt)- 0.10 м

Система координат МСК-59, зона 2

Схема расположения границ публичного сервитута

Объект: "Строительство КТТП 250/6/0,4 кВ, ЛЭП 6 кВ, ВЛ 0,4 кВ, оборудование учета э/э, входящих в ЭСК ПС 110/6 Химград, для электроснабжения садовых домов по адресу: Пермский край, Кировский район, ул.2-я Бахчевая, 1, СНТ "Молодежный (кад.номера зем.участков 59:01:1717164:34, :33, :39, :27, :28, :29)

Местоположение: Пермский край, г.Пермь, Кировский район

Площадь земель или части земельного участка, кв.м. : 23320 (в т.ч. земельный участок с КН 59:01:1717115:144 - 16820 кв.м., земельный участок с КН 59:01:1717126:348 - 657 кв.м., земельный участок с КН 59:01:1717164:241 - 5043 кв.м. ,земельный участок с КН 59:01:1717164:364 - 200 кв.м., земельный участок с КН 59:01:1717164:368- 200 кв.м.,земельный участок с КН 59:01:1717164:356- 200 кв.м.,земельный участок с КН 59:01:1717164:360 - 200 кв.м.)

Условные обозначения:

- граница публичного сервитута
- граница земельного участка, сведения которого внесены в ЕГРН
- проектное местоположенин инженерного сооружения
- 59:01:1717164 обозначение кадастрового квартала

Масштаб 1:2400

Метод определения координат: Метод спутниковых геодезических измерений (определений)
средняя квадратическая погрешность положения характерных точек (Mt)- 0.10 м

Система координат МСК-59, зона 2

Схема расположения границ публичного сервитута

Объект: "Строительство КТТП 250/6/0,4 кВ, ЛЭП 6 кВ, ВЛ 0,4 кВ, оборудование учета э/э, входящих в ЭСК ПС 110/6 Химград, для электроснабжения садовых домов по адресу: Пермский край, Кировский район, ул.2-я Бахчевая, 1, СНТ "Молодежный (кад.номера зем.участков 59:01:1717164:34, :33, :39, :27, :28, :29)

Местоположение: Пермский край, г.Пермь, Кировский район

Площадь земель или части земельного участка, кв.м. : 23320 (в т.ч. земельный участок с КН 59:01:1717115:144 - 16820 кв.м., земельный участок с КН 59:01:1717126:348 - 657 кв.м., земельный участок с КН 59:01:1717164:241 - 5043 кв.м. ,земельный участок с КН 59:01:1717164:364 - 200 кв.м., земельный участок с КН 59:01:1717164:368- 200 кв.м.,земельный участок с КН 59:01:1717164:356- 200 кв.м.,земельный участок с КН 59:01:1717164:360 - 200 кв.м.)

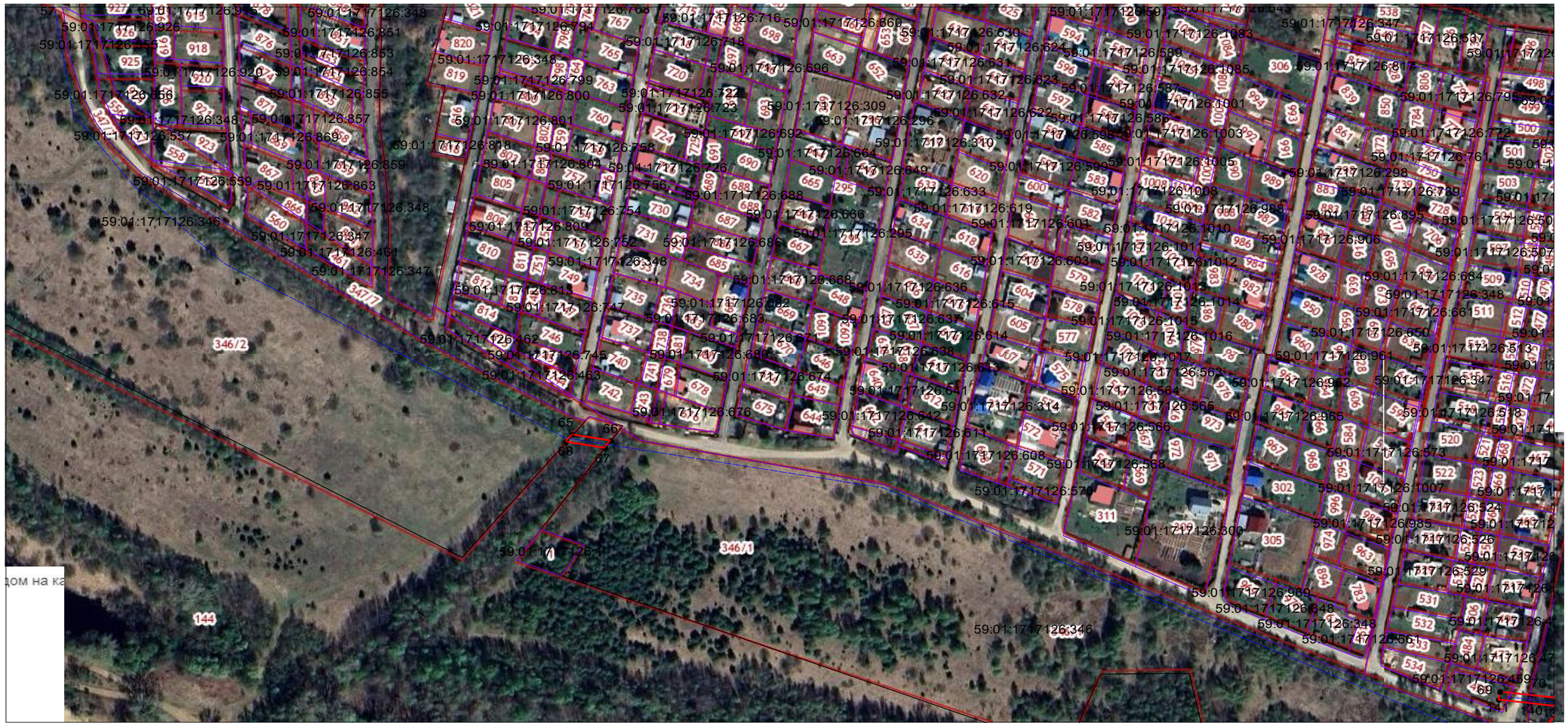

Условные обозначения:

- граница публичного сервитута
- граница земельного участка, сведения которого внесены в ЕГРН
- проектное местоположенин инженерного сооружения
- **59:01:1717164** обозначение кадастрового квартала

Масштаб 1:2400

Метод определения координат: Метод спутниковых геодезических измерений (определений)
средняя квадратическая погрешность положения характерных точек (Mt)- 0.10 м

Система координат МСК-59, зона 2

Схема расположения границ публичного сервитута

Объект: "Строительство КТТП 250/6/0,4 кВ, ЛЭП 6 кВ, ВЛ 0,4 кВ, оборудование учета э/э, входящих в ЭСК ПС 110/6 Химград, для электроснабжения садовых домов по адресу: Пермский край, Кировский район, ул.2-я Бахчевая, 1, СНТ "Молодежный (кад.номера зем.участков 59:01:1717164:34, :33, :39, :27, :28, :29)

Местоположение: Пермский край, г.Пермь, Кировский район

Площадь земель или части земельного участка, кв.м. : 23320 (в т.ч. земельный участок с КН 59:01:1717115:144 - 16820 кв.м., земельный участок с КН 59:01:1717126:348 - 657 кв.м., земельный участок с КН 59:01:1717164:241 - 5043 кв.м. ,земельный участок с КН 59:01:1717164:364 - 200 кв.м., земельный участок с КН 59:01:1717164:368- 200 кв.м.,земельный участок с КН 59:01:1717164:356- 200 кв.м.,земельный участок с КН 59:01:1717164:360 - 200 кв.м.)

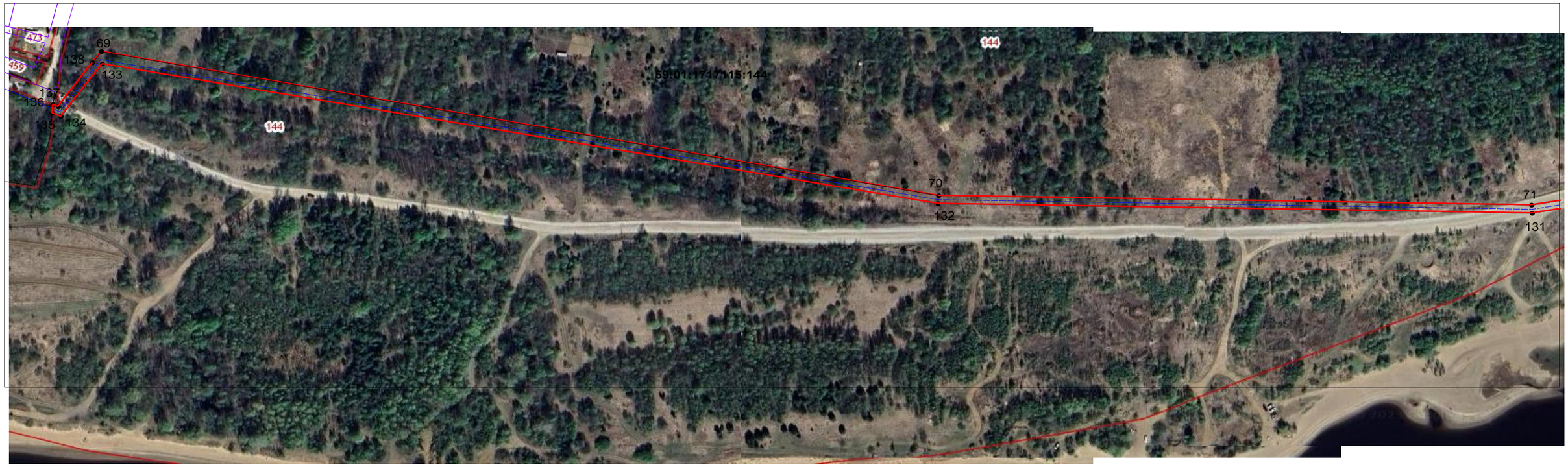

Условные обозначения:

- граница публичного сервитута
- граница земельного участка, сведения которого внесены в ЕГРН
- проектное местоположенин инженерного сооружения
- 59:01:1717164 обозначение кадастрового квартала

Масштаб 1:2400

Метод определения координат: Метод спутниковых геодезических измерений (определений)
средняя квадратическая погрешность положения характерных точек (Mt)- 0.10 м

Система координат МСК-59, зона 2

Схема расположения границ публичного сервитута

Объект: "Строительство КТТП 250/6/0,4 кВ, ЛЭП 6 кВ, ВЛ 0,4 кВ, оборудование учета э/э, входящих в ЭСК ПС 110/6 Химград, для электроснабжения садовых домов по адресу: Пермский край, Кировский район, ул.2-я Бахчевая, 1, СНТ "Молодежный (кад.номера зем.участков 59:01:1717164:34, :33, :39, :27, :28, :29)

Местоположение: Пермский край, г.Пермь, Кировский район

Площадь земель или части земельного участка, кв.м. : 23320 (в т.ч. земельный участок с КН 59:01:1717115:144 - 16820 кв.м., земельный участок с КН 59:01:1717126:348 - 657 кв.м., земельный участок с КН 59:01:1717164:241 - 5043 кв.м. ,земельный участок с КН 59:01:1717164:364 - 200 кв.м., земельный участок с КН 59:01:1717164:368- 200 кв.м.,земельный участок с КН 59:01:1717164:356- 200 кв.м.,земельный участок с КН 59:01:1717164:360 - 200 кв.м.)

Условные обозначения:

- граница публичного сервитута
- граница земельного участка, сведения которого внесены в ЕГРН
- проектное местоположенин инженерного сооружения
- 59:01:1717164 обозначение кадастрового квартала

Масштаб 1:2400

Метод определения координат: Метод спутниковых геодезических измерений (определений)
средняя квадратическая погрешность положения характерных точек (Mt)- 0.10 м

Система координат МСК-59, зона 2

Схема расположения границ публичного сервитута

Объект: "Строительство КТТП 250/6/0,4 кВ, ЛЭП 6 кВ, ВЛ 0,4 кВ, оборудование учета э/э, входящих в ЭСК ПС 110/6 Химград, для электроснабжения садовых домов по адресу: Пермский край, Кировский район, ул.2-я Бахчевая, 1, СНТ "Молодежный (кад.номера зем.участков 59:01:1717164:34, :33, :39, :27, :28, :29)

Местоположение: Пермский край, г.Пермь, Кировский район

Площадь земель или части земельного участка, кв.м. : 23320 (в т.ч. земельный участок с КН 59:01:1717115:144 - 16820 кв.м., земельный участок с КН 59:01:1717126:348 - 657 кв.м., земельный участок с КН 59:01:1717164:241 - 5043 кв.м. ,земельный участок с КН 59:01:1717164:364 - 200 кв.м., земельный участок с КН 59:01:1717164:368- 200 кв.м.,земельный участок с КН 59:01:1717164:356- 200 кв.м.,земельный участок с КН 59:01:1717164:360 - 200 кв.м.)

Масштаб 1:2400

Метод определения координат: Метод спутниковых геодезических измерений (определений)

средняя квадратическая погрешность положения характерных точек (Mt)- 0.10 м

Система координат МСК-59, зона 2

Схема расположения границ публичного сервитута для эксплуатации объекта электросетевого хозяйства

БКТП - 1732

(наименование объекта)

План границ объекта

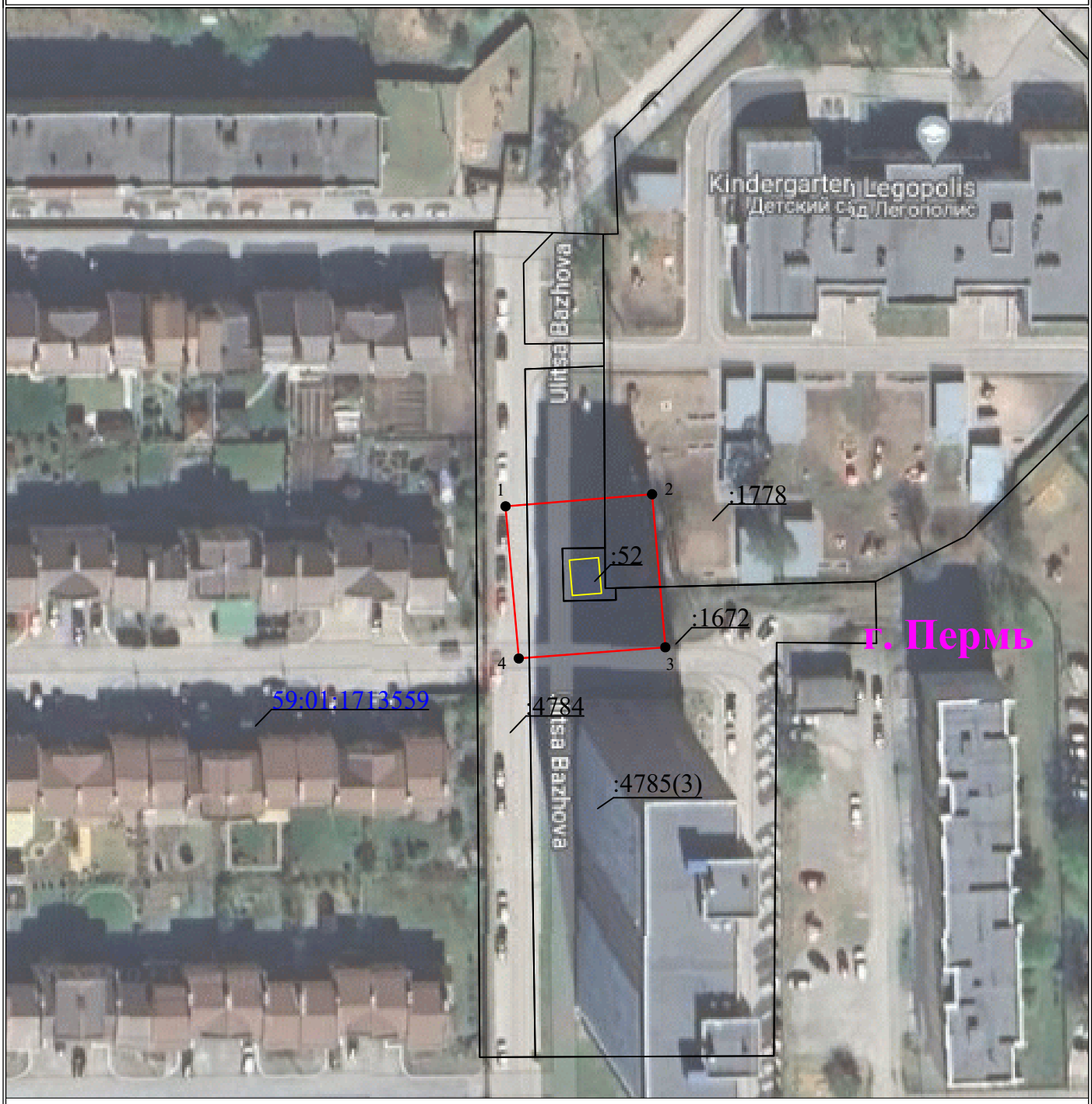

Масштаб 1:1000

Используемые условные знаки и обозначения:

- ● 1 - обозначение характерной точки границы устанавливаемого публичного сервитута
- - границы земельных участков, попадающих в зону публичного сервитута
- - граница кадастрового квартала
- 59:01:0000000 - номер кадастрового квартала
- :123 - кадастровый номер земельного участка
- - граница устанавливаемого публичного сервитута
- г. Пермь - наименование населенного пункта
- - ось линии, контур объекта

ОПИСАНИЕ МЕСТОПОЛОЖЕНИЯ ГРАНИЦ

Зона публичного сервитута для эксплуатации объекта электросетевого хозяйства «БКТП - 1732»

(наименование объекта, местоположение границ которого описано (далее - объект))

Раздел 1

Сведения об объекте		
№ п/п	Характеристики объекта	Описание характеристик
1	2	3
1	Местоположение объекта	Российская Федерация, Пермский край, Пермский городской округ, г. Пермь
2	Площадь объекта +/- величина погрешности определения площади (Р+/- Дельта Р)	651 кв.м ± 5 кв.м
3	Иные характеристики объекта	Публичный сервитут устанавливается в целях эксплуатации объекта электросетевого хозяйства «БКТП - 1732» (согласно п.1 ст. 39.37 «Земельного кодекса Российской Федерации» от 25.10.2001 г. №136-ФЗ (далее – ЗК РФ); Срок установления публичного сервитута - сорок девять лет (согласно п.1 ст. 39.45 ЗК РФ).

Раздел 2

Сведения о местоположении границ объекта					
1. Система координат МСК-59, зона 2					
2. Сведения о характерных точках границ объекта					
Обозначение характерных точек границ	Координаты, м		Метод определения координат характерной точки	Средняя квадратическая погрешность положения характерной точки (M_t), м	Описание обозначения точки на местности (при наличии)
	X	Y			
1	2	3	4	5	6
1	522092.19	2222588.52	Метод спутниковых геодезических измерений (определений)	0.10	–
2	522094.24	2222613.43	Метод спутниковых геодезических измерений (определений)	0.10	–
3	522068.23	2222615.68	Метод спутниковых геодезических измерений (определений)	0.10	–
4	522066.33	2222590.76	Метод спутниковых геодезических измерений (определений)	0.10	–
1	522092.19	2222588.52	Метод спутниковых геодезических измерений (определений)	0.10	–
3. Сведения о характерных точках части (частей) границы объекта					
Обозначение характерных точек части границы	Координаты, м		Метод определения координат характерной точки	Средняя квадратическая погрешность положения характерной точки (M_t), м	Описание обозначения точки на местности (при наличии)
	X	Y			
1	2	3	4	5	6
–	–	–	–	–	–

Схема расположения границ публичного сервитута для эксплуатации объекта электросетевого хозяйства БКТП - 6429

(наименование объекта)

План границ объекта

Масштаб 1:1000

Используемые условные знаки и обозначения:

- ● 1 - обозначение характерной точки границы устанавливаемого публичного сервитута
- - границы земельных участков, попадающих в зону публичного сервитута
- - граница кадастрового квартала
- 59:01:2010331 - номер кадастрового квартала
- :123 - кадастровый номер земельного участка
- г. Пермь - наименование населенного пункта
- - ось линии, контур объекта
- - граница устанавливаемого публичного сервитута

ОПИСАНИЕ МЕСТОПОЛОЖЕНИЯ ГРАНИЦ

Зона публичного сервитута для эксплуатации объекта электросетевого хозяйства БКТП - 6429

(наименование объекта, местоположение границ которого описано (далее - объект))

Раздел 1

Сведения об объекте		
№ п/п	Характеристики объекта	Описание характеристик
1	2	3
1	Местоположение объекта	Российская Федерация, Пермский край, Пермский городской округ, г. Пермь
2	Площадь объекта +/- величина погрешности определения площади (Р+/- Дельта Р)	650 кв.м ± 5 кв.м
3	Иные характеристики объекта	Публичный сервитут устанавливается в целях эксплуатации объекта электросетевого хозяйства БКТП - 6429 (согласно п.1 ст. 39.37 «Земельного кодекса Российской Федерации» от 25.10.2001 г. №136-ФЗ (далее – ЗК РФ); Срок установления публичного сервитута - сорок девять лет (согласно п.1 ст. 39.45 ЗК РФ).

Раздел 2

Сведения о местоположении границ объекта					
1. Система координат МСК-59, зона 2					
2. Сведения о характерных точках границ объекта					
Обозначение характерных точек границ	Координаты, м		Метод определения координат характерной точки	Средняя квадратическая погрешность положения характерной точки (M_t), м	Описание обозначения точки на местности (при наличии)
	X	Y			
1	2	3	4	5	6
1	514917.98	2234278.04	Метод спутниковых геодезических измерений (определений)	0.10	–
2	514920.15	2234303.91	Метод спутниковых геодезических измерений (определений)	0.10	–
3	514895.22	2234306.01	Метод спутниковых геодезических измерений (определений)	0.10	–
4	514893.09	2234280.09	Метод спутниковых геодезических измерений (определений)	0.10	–
1	514917.98	2234278.04	Метод спутниковых геодезических измерений (определений)	0.10	–
3. Сведения о характерных точках части (частей) границы объекта					
Обозначение характерных точек части границы	Координаты, м		Метод определения координат характерной точки	Средняя квадратическая погрешность положения характерной точки (M_t), м	Описание обозначения точки на местности (при наличии)
	X	Y			
1	2	3	4	5	6
–	–	–	–	–	–

Схема расположения границ публичного сервитута для эксплуатации объекта электросетевого хозяйства

КТП - 1421

(наименование объекта)

План границ объекта

Масштаб 1:1000

Используемые условные знаки и обозначения:

- 1 - обозначение характерной точки границы устанавливаемого публичного сервитута
- границы земельных участков, попадающих в зону публичного сервитута
- граница кадастрового квартала
- 59:01:0000000 - номер кадастрового квартала
- :123 - кадастровый номер земельного участка
- граница устанавливаемого публичного сервитута
- г. Пермь - наименование населенного пункта
- ось линии, контур объекта

ОПИСАНИЕ МЕСТОПОЛОЖЕНИЯ ГРАНИЦ

Зона публичного сервитута для эксплуатации объекта электросетевого хозяйства «КТП - 1421»

(наименование объекта, местоположение границ которого описано (далее - объект))

Раздел 1

Сведения об объекте		
№ п/п	Характеристики объекта	Описание характеристик
1	2	3
1	Местоположение объекта	Российская Федерация, Пермский край, Пермский городской округ, г. Пермь
2	Площадь объекта +/- величина погрешности определения площади (Р+/- Дельта Р)	531 кв.м ± 5 кв.м
3	Иные характеристики объекта	Публичный сервитут устанавливается в целях эксплуатации объекта электросетевого хозяйства «КТП - 1421» (согласно п.1 ст. 39.37 «Земельного кодекса Российской Федерации» от 25.10.2001 г. №136-ФЗ (далее – ЗК РФ); Срок установления публичного сервитута - сорок девять лет (согласно п.1 ст. 39.45 ЗК РФ).

Раздел 2

Сведения о местоположении границ объекта					
1. Система координат МСК-59, зона 2					
2. Сведения о характерных точках границ объекта					
Обозначение характерных точек границ	Координаты, м		Метод определения координат характерной точки	Средняя квадратическая погрешность положения характерной точки (M_t), м	Описание обозначения точки на местности (при наличии)
	X	Y			
1	2	3	4	5	6
1	521878.26	2218666.66	Метод спутниковых геодезических измерений (определений)	0.10	–
2	521875.27	2218688.46	Метод спутниковых геодезических измерений (определений)	0.10	–
3	521851.56	2218685.32	Метод спутниковых геодезических измерений (определений)	0.10	–
4	521854.11	2218663.49	Метод спутниковых геодезических измерений (определений)	0.10	–
1	521878.26	2218666.66	Метод спутниковых геодезических измерений (определений)	0.10	–
3. Сведения о характерных точках части (частей) границы объекта					
Обозначение характерных точек части границы	Координаты, м		Метод определения координат характерной точки	Средняя квадратическая погрешность положения характерной точки (M_t), м	Описание обозначения точки на местности (при наличии)
	X	Y			
1	2	3	4	5	6
–	–	–	–	–	–

Схема расположения границ публичного сервитута
для эксплуатации объекта электросетевого хозяйства

КТП - 4190

(наименование объекта)

План границ объекта

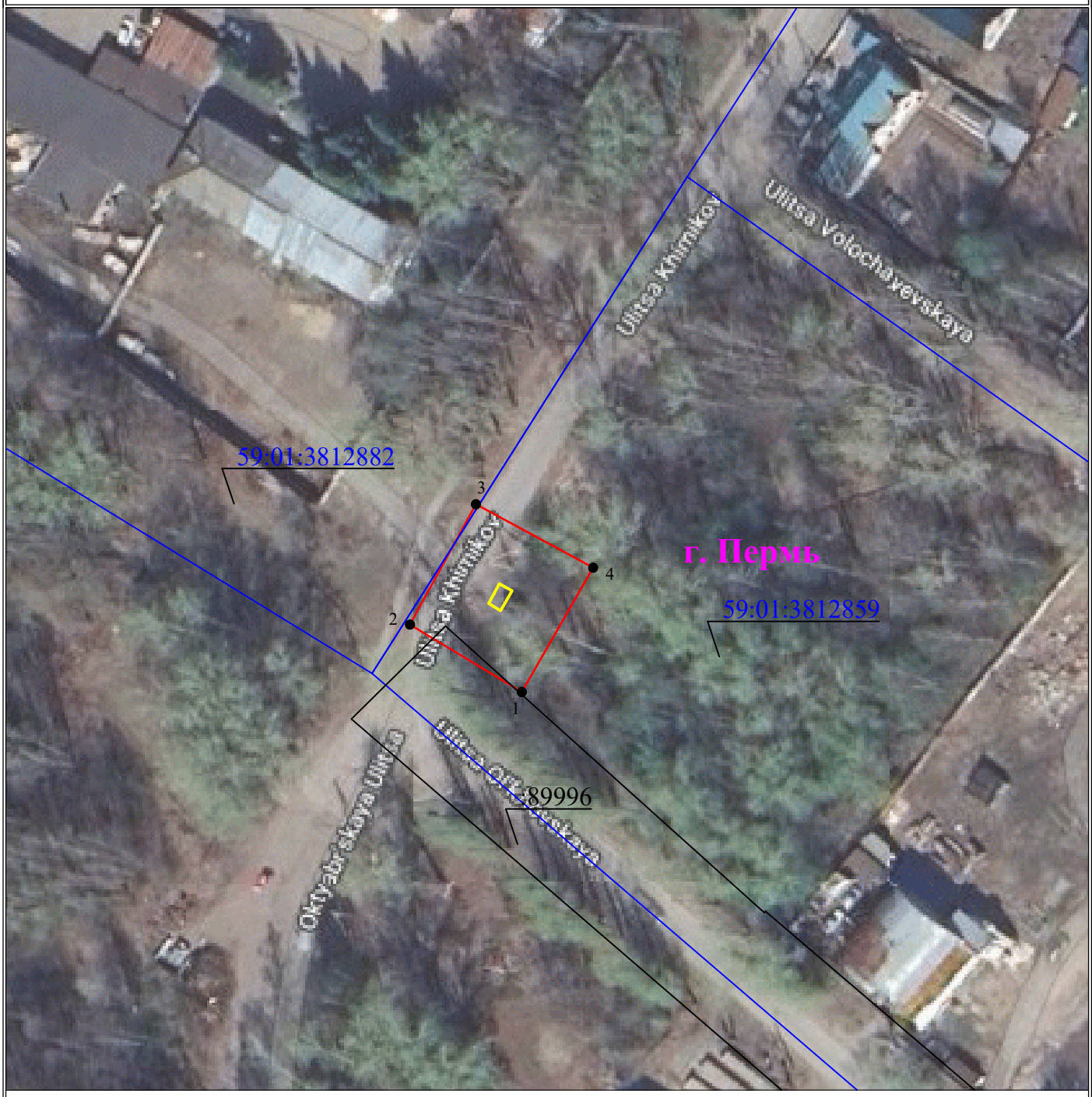

Масштаб 1:1000

Используемые условные знаки и обозначения:

- ● 1 - обозначение характерной точки границы устанавливаемого публичного сервитута
- - границы земельных участков, попадающих в зону публичного сервитута
- - граница кадастрового квартала
- 59:01:0000000 - номер кадастрового квартала
- :123 - кадастровый номер земельного участка
- - граница устанавливаемого публичного сервитута
- г. Пермь - наименование населенного пункта
- - ось линии, контур объекта

ОПИСАНИЕ МЕСТОПОЛОЖЕНИЯ ГРАНИЦ

Зона публичного сервитута для эксплуатации объекта электросетевого хозяйства «КТП - 4190»

(наименование объекта, местоположение границ которого описано (далее - объект))

Раздел 1

Сведения об объекте		
№ п/п	Характеристики объекта	Описание характеристик
1	2	3
1	Местоположение объекта	Российская Федерация, Пермский край, Пермский городской округ, г. Пермь
2	Площадь объекта +/- величина погрешности определения площади (Р+/- Дельта Р)	534 кв.м ± 5 кв.м
3	Иные характеристики объекта	Публичный сервитут устанавливается в целях эксплуатации объекта электросетевого хозяйства «КТП - 4190» (согласно п.1 ст. 39.37 «Земельного кодекса Российской Федерации» от 25.10.2001 г. №136-ФЗ (далее – ЗК РФ); Срок установления публичного сервитута - сорок девять лет (согласно п.1 ст. 39.45 ЗК РФ).

Раздел 2

Сведения о местоположении границ объекта					
1. Система координат МСК-59, зона 2					
2. Сведения о характерных точках границ объекта					
Обозначение характерных точек границ	Координаты, м		Метод определения координат характерной точки	Средняя квадратическая погрешность положения характерной точки (M_t), м	Описание обозначения точки на местности (при наличии)
	X	Y			
1	2	3	4	5	6
1	527593.54	2239304.51	Метод спутниковых геодезических измерений (определений)	0.10	–
2	527605.00	2239285.51	Метод спутниковых геодезических измерений (определений)	0.10	–
3	527625.46	2239296.72	Метод спутниковых геодезических измерений (определений)	0.10	–
4	527614.67	2239316.64	Метод спутниковых геодезических измерений (определений)	0.10	–
1	527593.54	2239304.51	Метод спутниковых геодезических измерений (определений)	0.10	–
3. Сведения о характерных точках части (частей) границы объекта					
Обозначение характерных точек части границы	Координаты, м		Метод определения координат характерной точки	Средняя квадратическая погрешность положения характерной точки (M_t), м	Описание обозначения точки на местности (при наличии)
	X	Y			
1	2	3	4	5	6
–	–	–	–	–	–

Схема расположения границ публичного сервитута для эксплуатации объекта электросетевого хозяйства

КТП - 1421

(наименование объекта)

План границ объекта

Масштаб 1:1000

Используемые условные знаки и обозначения:

- 1 - обозначение характерной точки границы устанавливаемого публичного сервитута
- границы земельных участков, попадающих в зону публичного сервитута
- граница кадастрового квартала
- 59:01:0000000 - номер кадастрового квартала
- :123 - кадастровый номер земельного участка
- граница устанавливаемого публичного сервитута
- г. Пермь - наименование населенного пункта
- ось линии, контур объекта

ОПИСАНИЕ МЕСТОПОЛОЖЕНИЯ ГРАНИЦ

Зона публичного сервитута для эксплуатации объекта электросетевого хозяйства «КТП - 1421»

(наименование объекта, местоположение границ которого описано (далее - объект))

Раздел 1

Сведения об объекте		
№ п/п	Характеристики объекта	Описание характеристик
1	2	3
1	Местоположение объекта	Российская Федерация, Пермский край, Пермский городской округ, г. Пермь
2	Площадь объекта +/- величина погрешности определения площади (Р+/- Дельта Р)	531 кв.м ± 5 кв.м
3	Иные характеристики объекта	Публичный сервитут устанавливается в целях эксплуатации объекта электросетевого хозяйства «КТП - 1421» (согласно п.1 ст. 39.37 «Земельного кодекса Российской Федерации» от 25.10.2001 г. №136-ФЗ (далее – ЗК РФ); Срок установления публичного сервитута - сорок девять лет (согласно п.1 ст. 39.45 ЗК РФ).

Раздел 2

Сведения о местоположении границ объекта					
1. Система координат МСК-59, зона 2					
2. Сведения о характерных точках границ объекта					
Обозначение характерных точек границ	Координаты, м		Метод определения координат характерной точки	Средняя квадратическая погрешность положения характерной точки (M_t), м	Описание обозначения точки на местности (при наличии)
	X	Y			
1	2	3	4	5	6
1	521878.26	2218666.66	Метод спутниковых геодезических измерений (определений)	0.10	–
2	521875.27	2218688.46	Метод спутниковых геодезических измерений (определений)	0.10	–
3	521851.56	2218685.32	Метод спутниковых геодезических измерений (определений)	0.10	–
4	521854.11	2218663.49	Метод спутниковых геодезических измерений (определений)	0.10	–
1	521878.26	2218666.66	Метод спутниковых геодезических измерений (определений)	0.10	–
3. Сведения о характерных точках части (частей) границы объекта					
Обозначение характерных точек части границы	Координаты, м		Метод определения координат характерной точки	Средняя квадратическая погрешность положения характерной точки (M_t), м	Описание обозначения точки на местности (при наличии)
	X	Y			
1	2	3	4	5	6
–	–	–	–	–	–

Схема расположения границ публичного сервитута

для эксплуатации объекта электросетевого хозяйства

Электросетевой комплекс «Подстанция 110/6 кВ «Северная» (ВЛ 6кВ ф. К. Дачи-1)

(наименование объекта землеустройства)

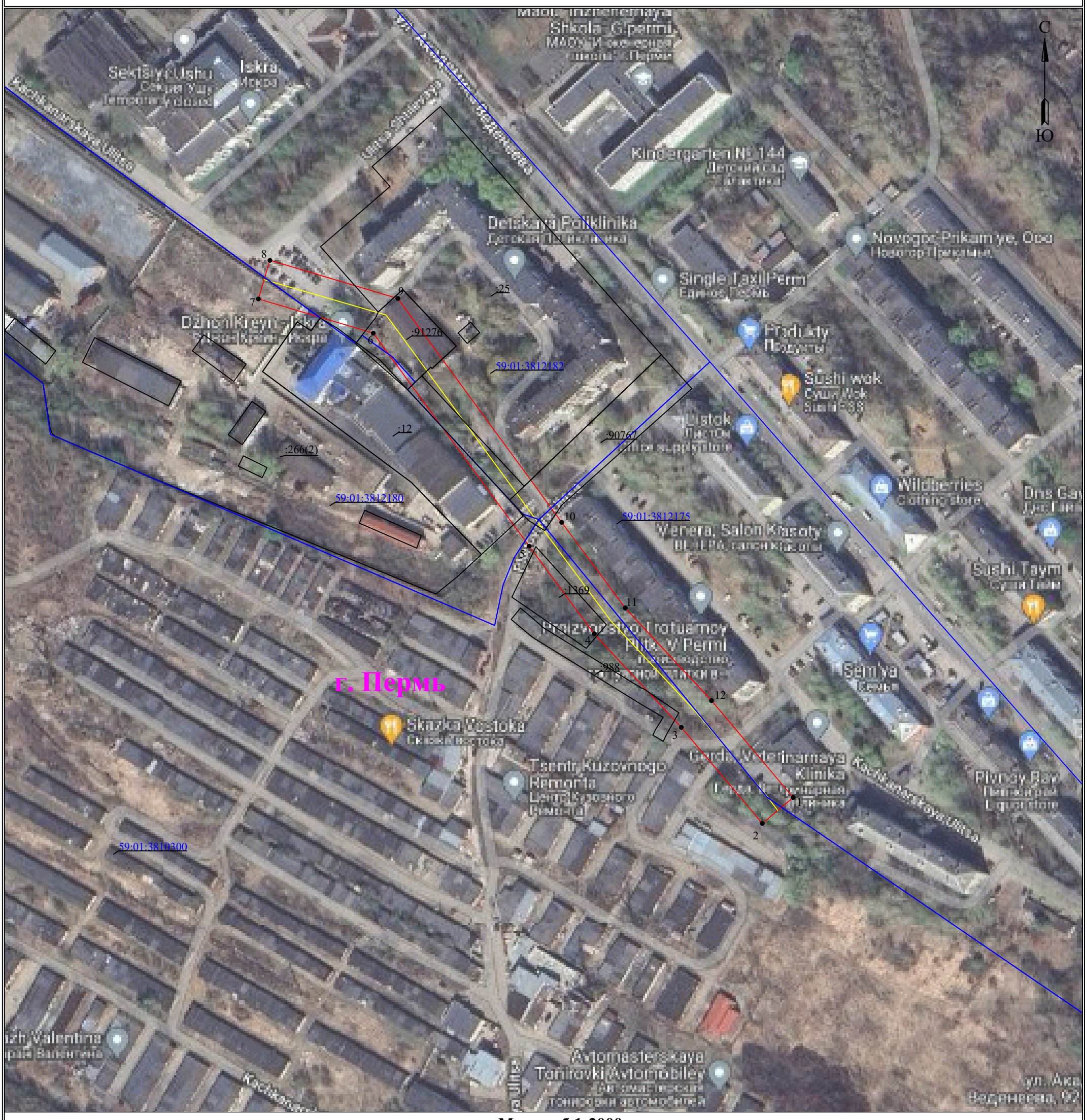

Масштаб 1:2000

Используемые условные знаки и обозначения:

- ● 1 - обозначение характерной точки границы устанавливаемого публичного сервитута
- - границы земельных участков, попадающих в зону публичного сервитута
- - граница кадастрового квартала
- 59:01:0000000 - номер кадастрового квартала
- :123 - кадастровый номер земельного участка
- - граница устанавливаемого публичного сервитута
- г. Пермь - наименование населенного пункта
- - ось линии, контур объекта

ОПИСАНИЕ МЕСТОПОЛОЖЕНИЯ ГРАНИЦ

Зона публичного сервитута для эксплуатации объекта электросетевого хозяйства «Электросетевой комплекс Подстанция 110/6 кВ «Северная» (ВЛ 6кВ ф. К. Дачи-1)»

(наименование объекта, местоположение границ которого описано (далее - объект))

Раздел 1

Сведения об объекте		
№ п/п	Характеристики объекта	Описание характеристик
1	2	3
1	Местоположение объекта	Российская Федерация, Пермский край, Пермский городской округ, г. Пермь
2	Площадь объекта +/- величина погрешности определения площади (Р+/- Дельта Р)	8308 кв.м ± 18 кв.м
3	Иные характеристики объекта	Публичный сервитут устанавливается в целях эксплуатации объекта электросетевого хозяйства «Электросетевой комплекс Подстанция 110/6 кВ «Северная» (ВЛ 6кВ ф. К. Дачи-1)» (согласно п.1 ст. 39.37 «Земельного кодекса Российской Федерации» от 25.10.2001 г. №136-ФЗ (далее – ЗК РФ); Срок установления публичного сервитута - сорок девять лет (согласно п.1 ст. 39.45 ЗК РФ).

Раздел 2

Сведения о местоположении границ объекта					
1. Система координат МСК-59, зона 2					
2. Сведения о характерных точках границ объекта					
Обозначение характерных точек границ	Координаты, м		Метод определения координат характерной точки	Средняя квадратическая погрешность положения характерной точки (M_t), м	Описание обозначения точки на местности (при наличии)
	X	Y			
1	2	3	4	5	6
1	528110.27	2240346.11	Метод спутниковых геодезических измерений (определений)	0.10	–
2	528096.74	2240330.05	Метод спутниковых геодезических измерений (определений)	0.10	–
3	528146.84	2240287.81	Метод спутниковых геодезических измерений (определений)	0.10	–
4	528195.59	2240242.43	Метод спутниковых геодезических измерений (определений)	0.10	–
5	528241.28	2240208.54	Метод спутниковых геодезических измерений (определений)	0.10	–
6	528352.37	2240127.24	Метод спутниковых геодезических измерений (определений)	0.10	–
7	528370.23	2240067.35	Метод спутниковых геодезических измерений (определений)	0.10	–
8	528390.35	2240073.35	Метод спутниковых геодезических измерений (определений)	0.10	–
9	528370.47	2240140.04	Метод спутниковых геодезических измерений (определений)	0.10	–
10	528253.76	2240225.43	Метод спутниковых геодезических измерений (определений)	0.10	–
11	528209.04	2240258.60	Метод спутниковых геодезических измерений (определений)	0.10	–
12	528160.78	2240303.53	Метод спутниковых геодезических измерений (определений)	0.10	–
1	528110.27	2240346.11	Метод спутниковых геодезических измерений (определений)	0.10	–

3. Сведения о характерных точках части (частей) границы объекта					
Обозначение характерных точек части границы	Координаты, м		Метод определения координат характерной точки	Средняя квадратическая погрешность положения характерной точки (M_t), м	Описание обозначения точки на местности (при наличии)
	X	Y			
1	2	3	4	5	6
–	–	–	–	–	–

Схема расположения границ публичного сервитута
для эксплуатации объекта электросетевого хозяйства

Электросетевой комплекс (ЭСК) Подстанция 110/35/6кВ "Голованы" (ВЛ 6кВ: ф.Сылва, КТП 4305, КТП 4304, КТП 4303, КТП 4302, КТП 4375)

(наименование объекта землеустройства)

Обзорная схема границ объекта

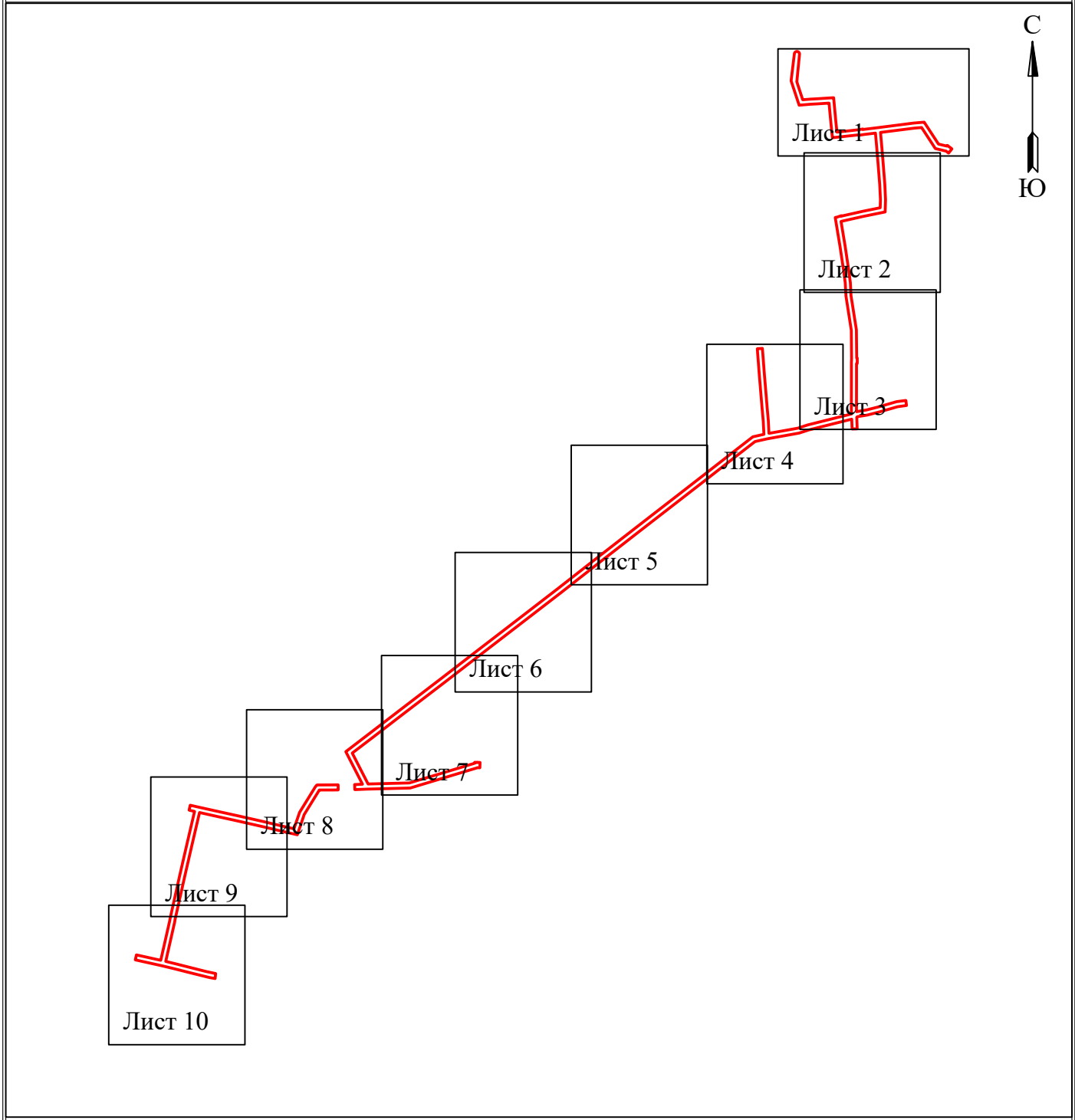

Условные обозначения:

- граница устанавливаемой зоны публичного сервитута

Схема расположения границ публичного сервитута
для эксплуатации объекта электросетевого хозяйства

Электросетевой комплекс (ЭСК) Подстанция 110/35/6кВ "Голованы"
(ВЛ 6кВ: ф.Сылва, КТП 4305, КТП 4304, КТП 4303, КТП 4302, КТП 4375)
(наименование объекта землеустройства)

Используемые условные знаки и обозначения:

- 1 - обозначение характерной точки границы устанавливаемого публичного сервитута
- границы земельных участков, попадающих в зону публичного сервитута
- граница кадастрового квартала
- 59:01:2010331 - номер кадастрового квартала
- :123 - кадастровый номер земельного участка
- г. Пермь - наименование населенного пункта
- ось линии, контур объекта
- граница устанавливаемого публичного сервитута

Масштаб 1:2350

Схема расположения границ публичного сервитута
для эксплуатации объекта электросетевого хозяйства

Электросетевой комплекс (ЭСК) Подстанция 110/35/6кВ "Голованы"
(ВЛ 6кВ: ф.Сылва, КТП 4305, КТП 4304, КТП 4303, КТП 4302, КТП 4375)

(наименование объекта землеустройства)

Масштаб 1:2000

Лист 2 из 10

Используемые условные знаки и обозначения:

- ● 1 - обозначение характерной точки границы устанавливаемого публичного сервитута
- границы земельных участков, попадающих в зону публичного сервитута
- граница кадастрового квартала
- 59:01:2010331 - номер кадастрового квартала
- :123 - кадастровый номер земельного участка
- граница устанавливаемого публичного сервитута
- г. Пермь - наименование населенного пункта
- ось линии, контур объекта

Схема расположения границ публичного сервитута
для эксплуатации объекта электросетевого хозяйства

Электросетевой комплекс (ЭСК) Подстанция 110/35/6кВ "Голованы"
(ВЛ 6кВ: ф.Сылва, КТП 4305, КТП 4304, КТП 4303, КТП 4302, КТП 4375)

(наименование объекта землеустройства)

Масштаб 1:2000

Лист 3 из 10

Используемые условные знаки и обозначения:

- ● 1 - обозначение характерной точки границы устанавливаемого публичного сервитута
- - границы земельных участков, попадающих в зону публичного сервитута
- - граница кадастрового квартала
- 59:01:2010331 - номер кадастрового квартала
- :123 - кадастровый номер земельного участка
- - граница устанавливаемого публичного сервитута
- г. Пермь - наименование населенного пункта
- - ось линии, контур объекта

Схема расположения границ публичного сервитута
для эксплуатации объекта электросетевого хозяйства

Электросетевой комплекс (ЭСК) Подстанция 110/35/6кВ "Голованы"
(ВЛ 6кВ: ф.Сылва, КТП 4305, КТП 4304, КТП 4303, КТП 4302, КТП 4375)

(наименование объекта землеустройства)

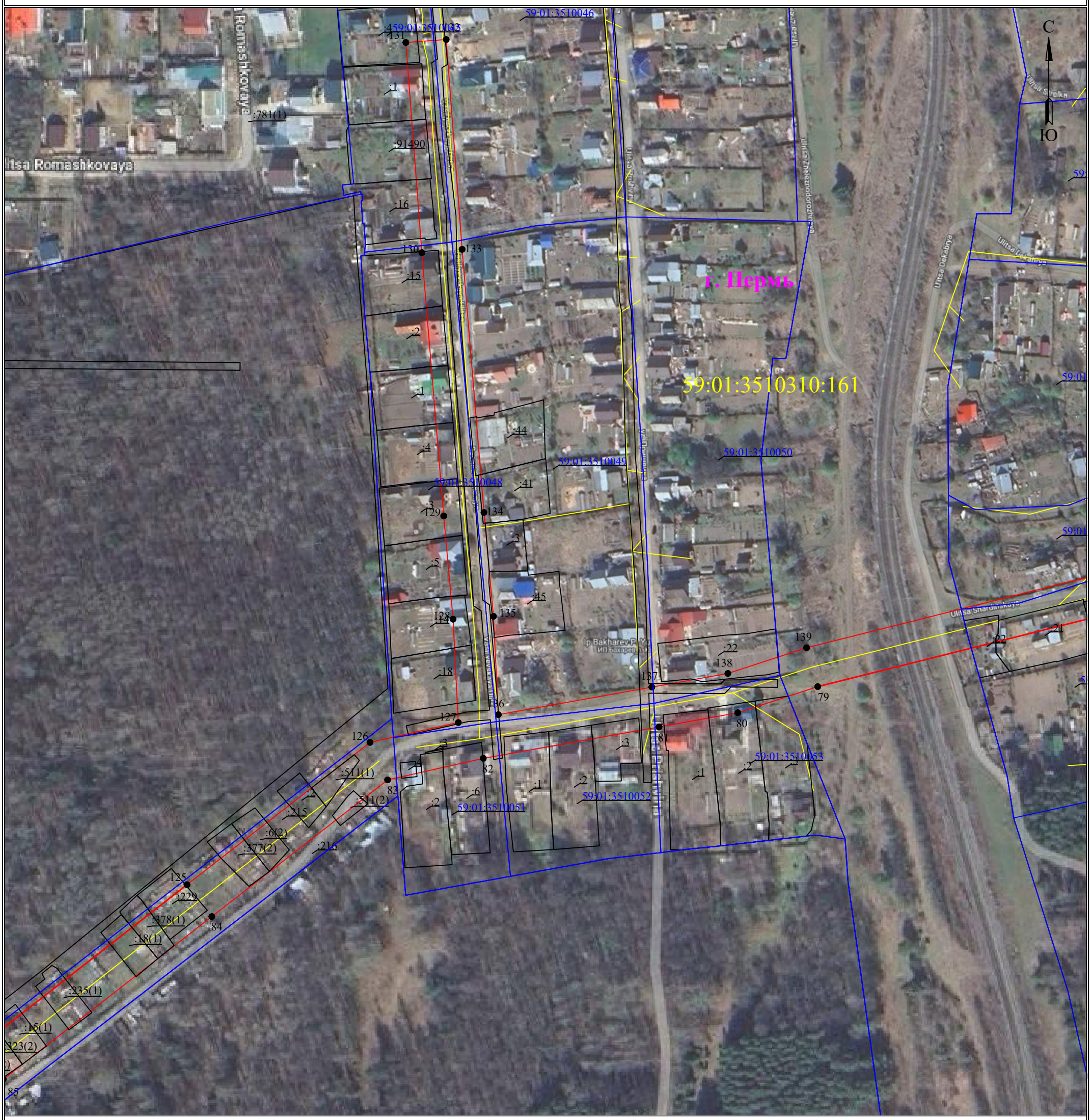

Масштаб 1:2000

Лист 4 из 10

Используемые условные знаки и обозначения:

- ● 1 - обозначение характерной точки границы устанавливаемого публичного сервитута
- - границы земельных участков, попадающих в зону публичного сервитута
- - граница кадастрового квартала
- 59:01:2010331 - номер кадастрового квартала
- :123 - кадастровый номер земельного участка
- - граница устанавливаемого публичного сервитута
- г. Пермь - наименование населенного пункта
- - ось линии, контур объекта

Схема расположения границ публичного сервитута
для эксплуатации объекта электросетевого хозяйства

Электросетевой комплекс (ЭСК) Подстанция 110/35/6кВ "Голованы"
(ВЛ 6кВ: ф.Сылва, КТП 4305, КТП 4304, КТП 4303, КТП 4302, КТП 4375)
(наименование объекта землеустройства)

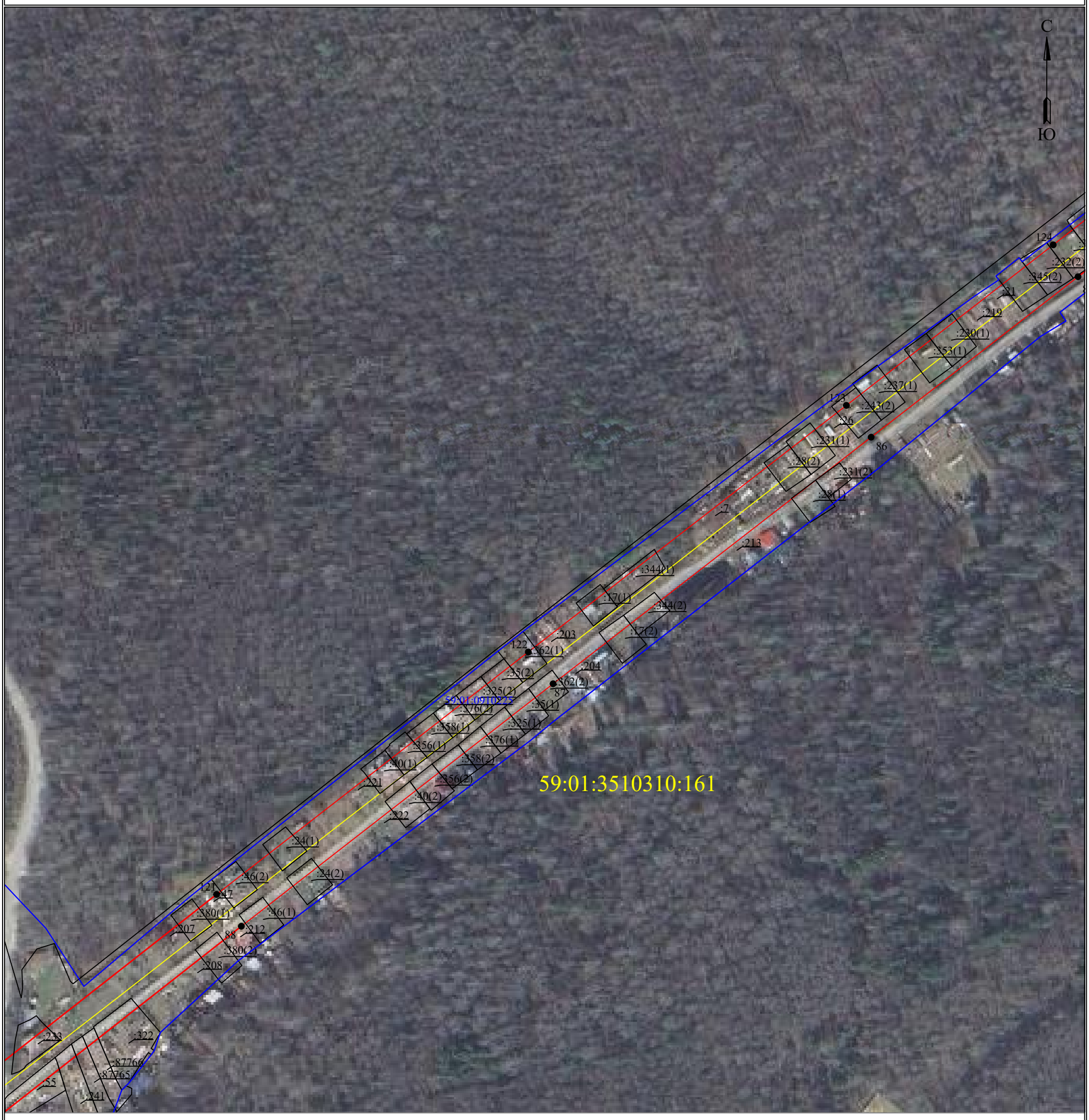

Масштаб 1:2000

Лист 5 из 10

Используемые условные знаки и обозначения:

- ● 1 - обозначение характерной точки границы устанавливаемого публичного сервитута
- - границы земельных участков, попадающих в зону публичного сервитута
- - граница кадастрового квартала
- 59:01:2010331 - номер кадастрового квартала
- :123 - кадастровый номер земельного участка
- - граница устанавливаемого публичного сервитута
- г. Пермь - наименование населенного пункта
- - ось линии, контур объекта

Схема расположения границ публичного сервитута
для эксплуатации объекта электросетевого хозяйства

Электросетевой комплекс (ЭСК) Подстанция 110/35/6кВ "Голованы"
(ВЛ 6кВ: ф.Сылва, КТП 4305, КТП 4304, КТП 4303, КТП 4302, КТП 4375)

(наименование объекта землеустройства)

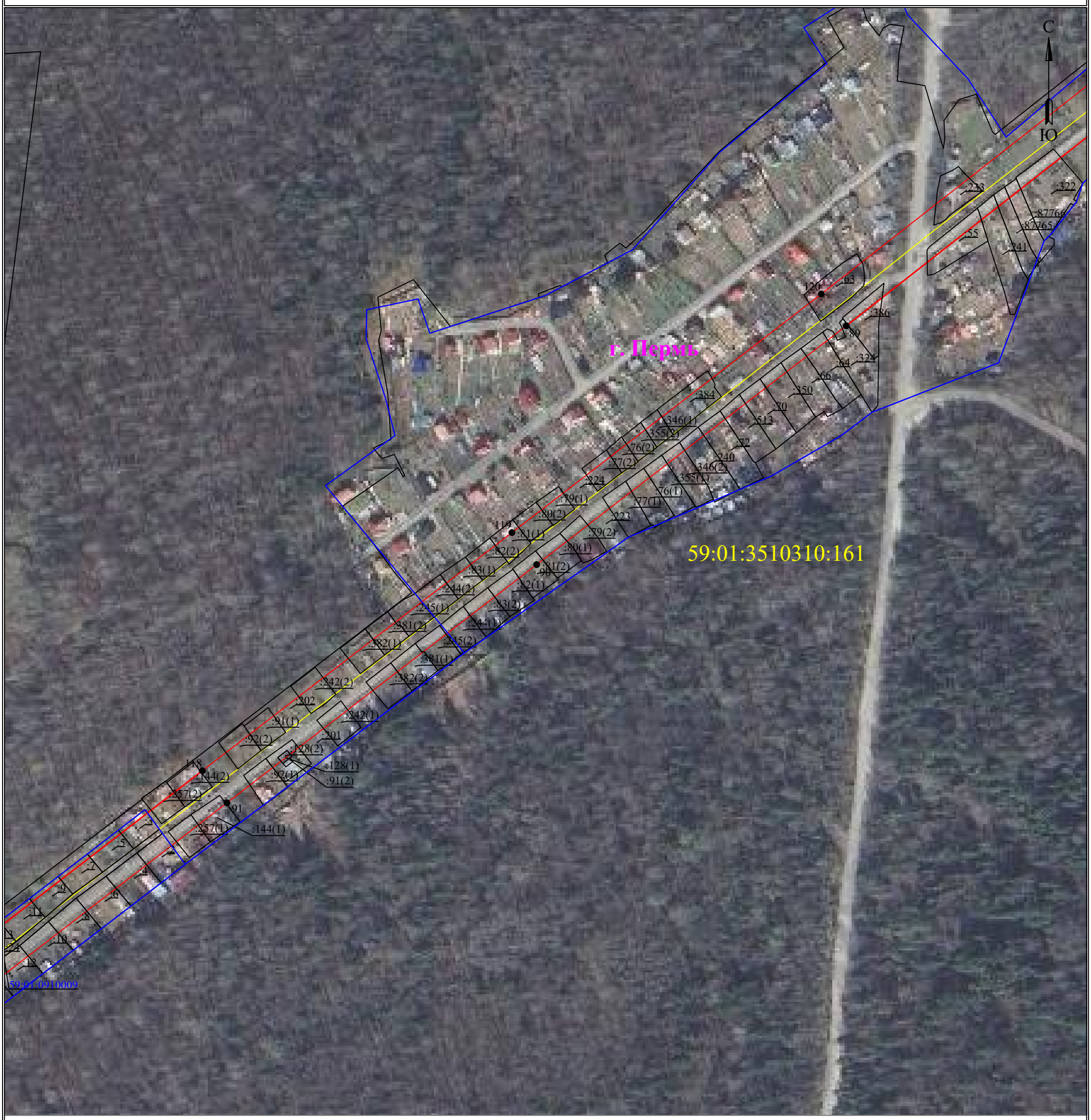

Масштаб 1:2000

Лист 6 из 10

Используемые условные знаки и обозначения:

- ● 1 - обозначение характерной точки границы устанавливаемого публичного сервитута
- - границы земельных участков, попадающих в зону публичного сервитута
- - граница кадастрового квартала
- 59:01:2010331 - номер кадастрового квартала
- :123 - кадастровый номер земельного участка
- - граница устанавливаемого публичного сервитута
- г. Пермь - наименование населенного пункта
- - ось линии, контур объекта

Схема расположения границ публичного сервитута
для эксплуатации объекта электросетевого хозяйства

Электросетевой комплекс (ЭСК) Подстанция 110/35/6кВ "Голованы"
(ВЛ 6кВ: ф.Сылва, КТП 4305, КТП 4304, КТП 4303, КТП 4302, КТП 4375)

(наименование объекта землеустройства)

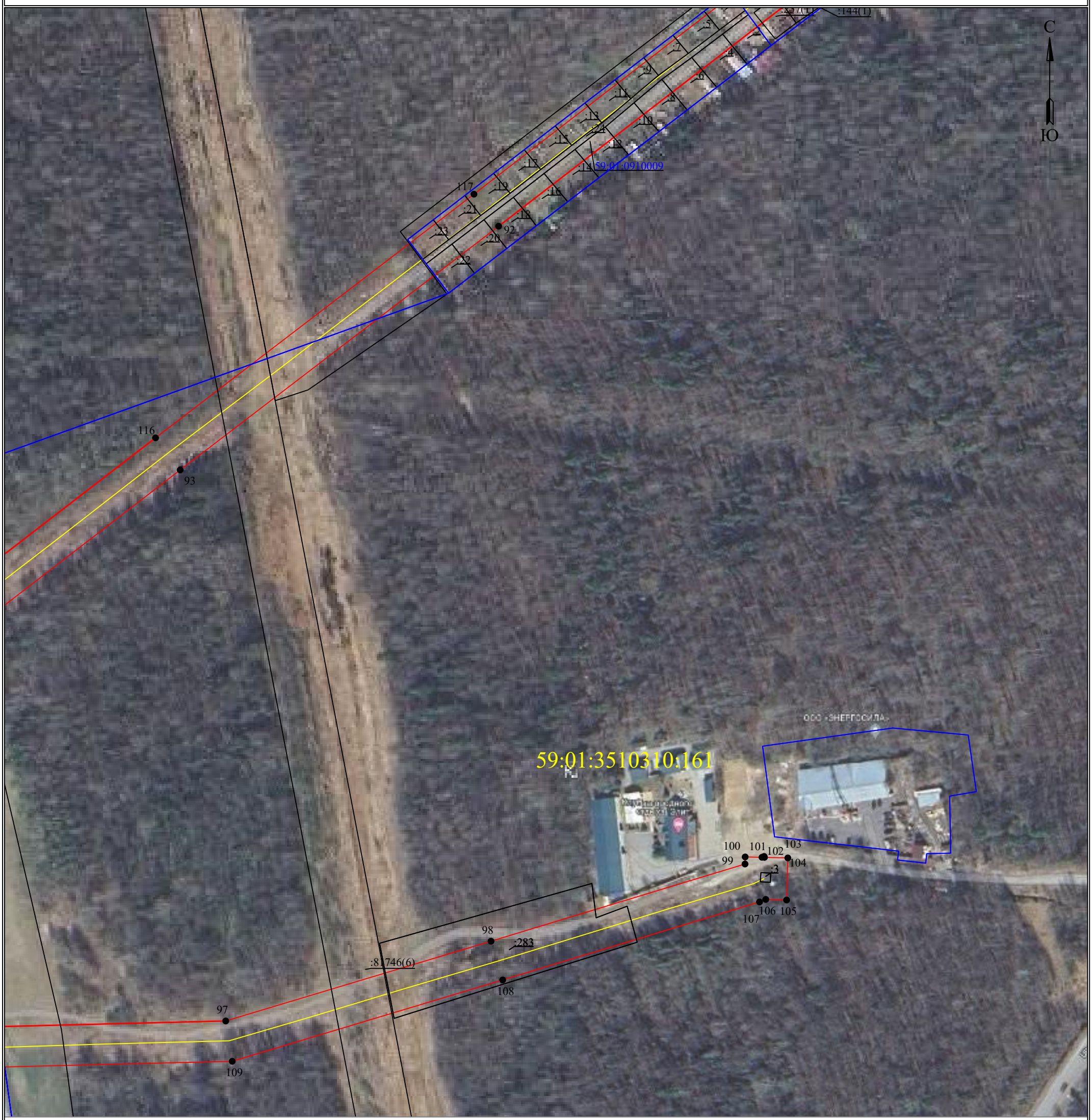

Масштаб 1:2000

Используемые условные знаки и обозначения:

- ● 1 - обозначение характерной точки границы устанавливаемого публичного сервитута
- - границы земельных участков, попадающих в зону публичного сервитута
- - граница кадастрового квартала
- 59:01:2010331 - номер кадастрового квартала
- :123 - кадастровый номер земельного участка
- - граница устанавливаемого публичного сервитута
- г. Пермь - наименование населенного пункта
- - ось линии, контур объекта

Схема расположения границ публичного сервитута
для эксплуатации объекта электросетевого хозяйства

Электросетевой комплекс (ЭСК) Подстанция 110/35/6кВ "Голованы"
(ВЛ 6кВ: ф.Сылва, КТП 4305, КТП 4304, КТП 4303, КТП 4302, КТП 4375)
(наименование объекта землеустройства)

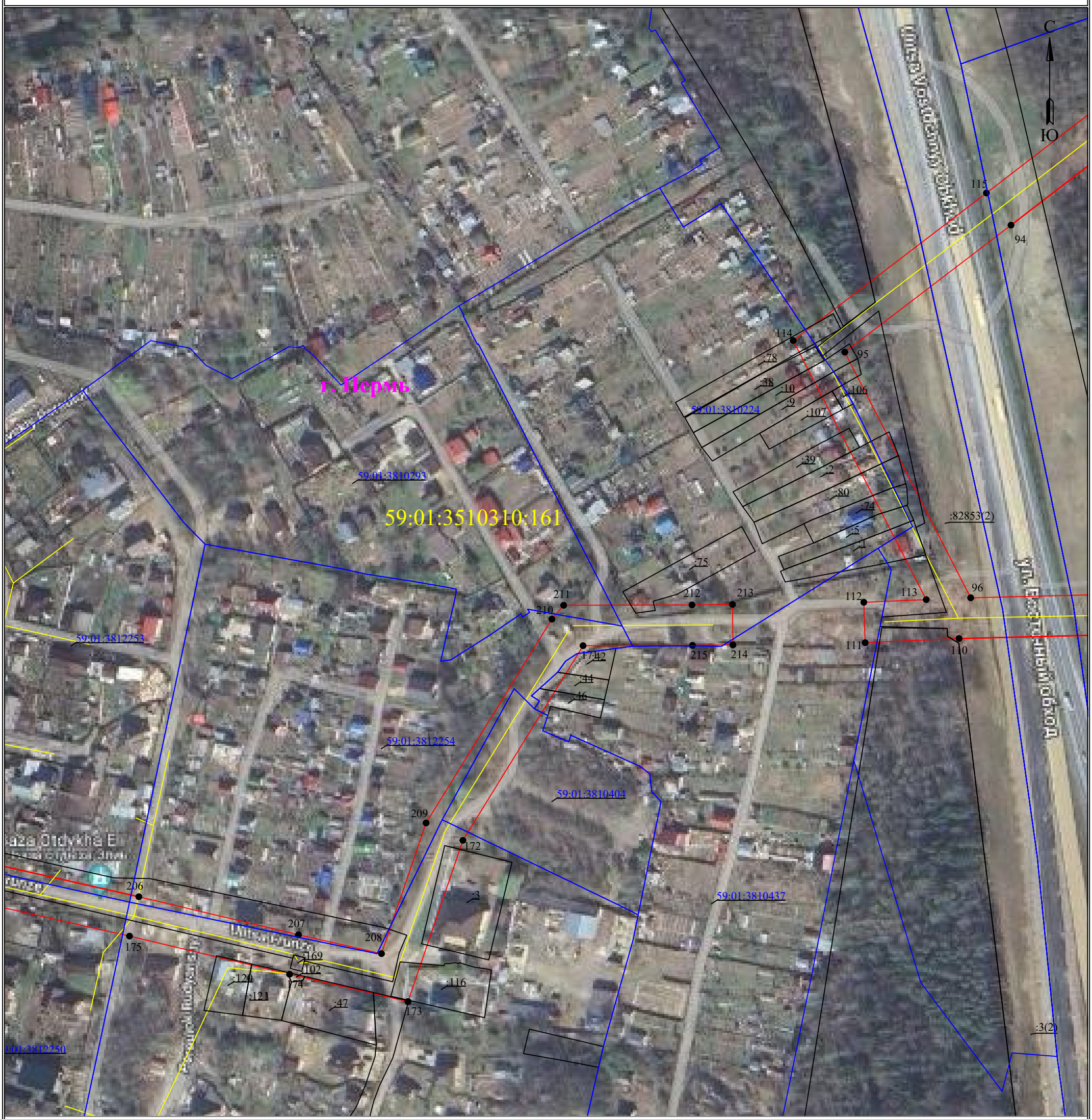

Масштаб 1:2000

Лист 8 из 10

Используемые условные знаки и обозначения:

- ● 1 - обозначение характерной точки границы устанавливаемого публичного сервитута
- - границы земельных участков, попадающих в зону публичного сервитута
- - граница кадастрового квартала
- 59:01:2010331 - номер кадастрового квартала
- :123 - кадастровый номер земельного участка
- - граница устанавливаемого публичного сервитута
- г. Пермь - наименование населенного пункта
- - ось линии, контур объекта

Схема расположения границ публичного сервитута
для эксплуатации объекта электросетевого хозяйства

Электросетевой комплекс (ЭСК) Подстанция 110/35/6кВ "Голованы"
(ВЛ 6кВ: ф.Сылва, КТП 4305, КТП 4304, КТП 4303, КТП 4302, КТП 4375)

(наименование объекта землеустройства)

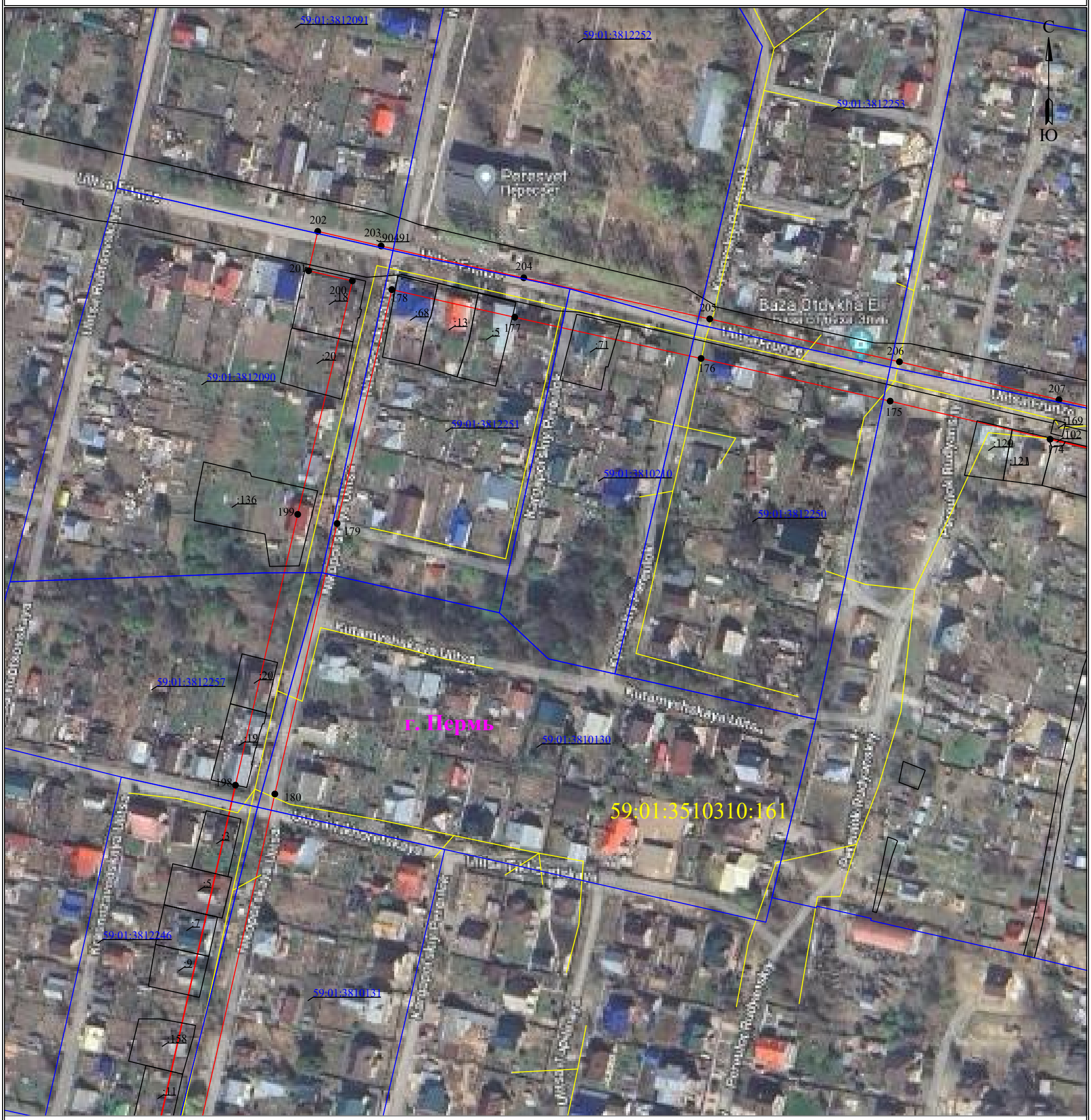

Масштаб 1:2000

Лист 9 из 10

Используемые условные знаки и обозначения:

- ● 1 - обозначение характерной точки границы устанавливаемого публичного сервитута
- - границы земельных участков, попадающих в зону публичного сервитута
- - граница кадастрового квартала
- 59:01:2010331 - номер кадастрового квартала
- :123 - кадастровый номер земельного участка
- - граница устанавливаемого публичного сервитута
- г. Пермь - наименование населенного пункта
- - ось линии, контур объекта

Схема расположения границ публичного сервитута
для эксплуатации объекта электросетевого хозяйства

Электросетевой комплекс (ЭСК) Подстанция 110/35/6кВ "Голованы"
(ВЛ 6кВ: ф.Сылва, КТП 4305, КТП 4304, КТП 4303, КТП 4302, КТП 4375)

(наименование объекта землеустройства)

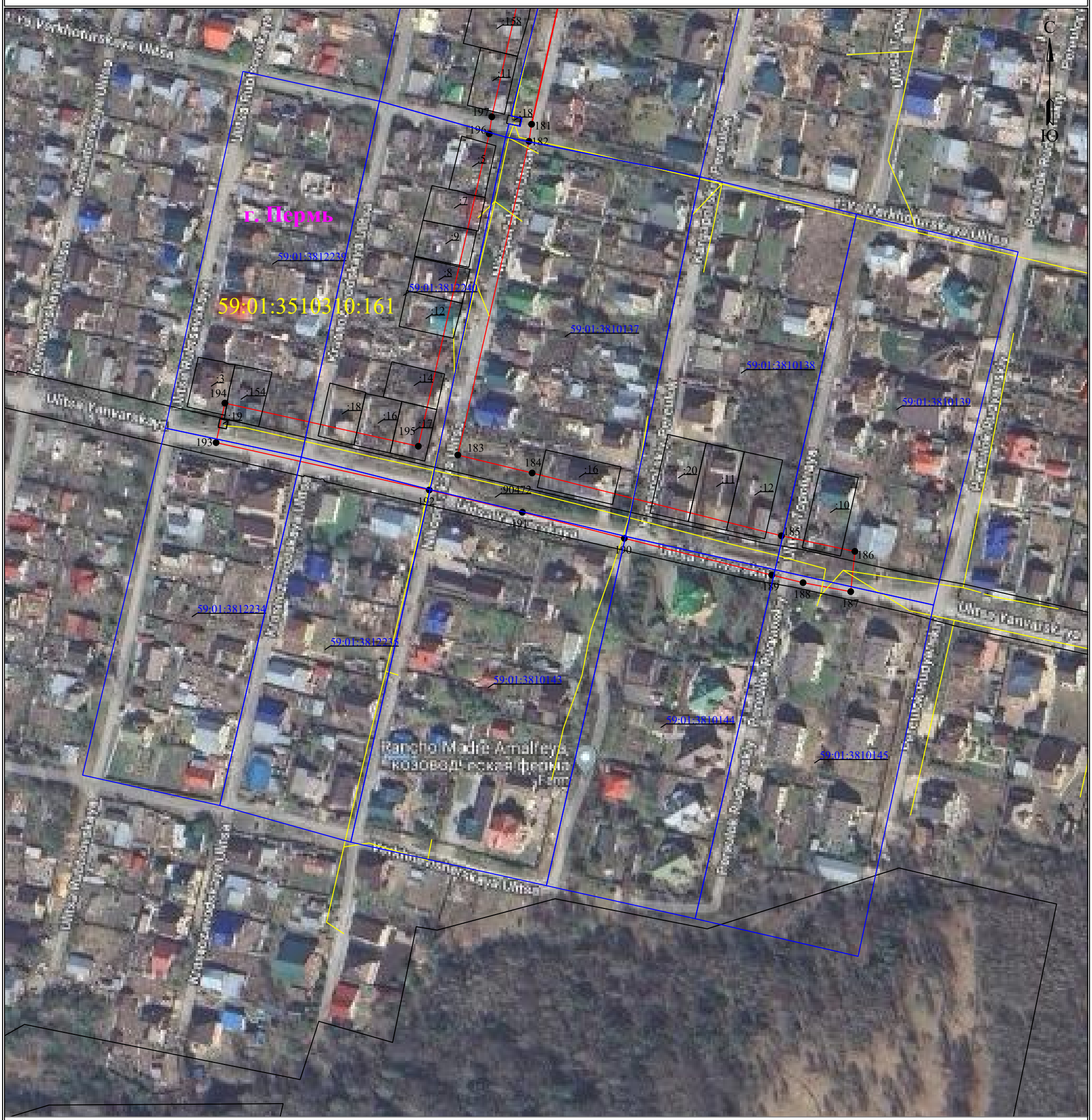

Масштаб 1:2000

Лист 10 из 10

Используемые условные знаки и обозначения:

- ● 1 - обозначение характерной точки границы устанавливаемого публичного сервитута
- - границы земельных участков, попадающих в зону публичного сервитута
- - граница кадастрового квартала
- 59:01:2010331 - номер кадастрового квартала
- :123 - кадастровый номер земельного участка
- - граница устанавливаемого публичного сервитута
- г. Пермь - наименование населенного пункта
- - ось линии, контур объекта

ОПИСАНИЕ МЕСТОПОЛОЖЕНИЯ ГРАНИЦ

Зона публичного сервитута для эксплуатации объекта электросетевого хозяйства «Электросетевой комплекс Подстанция 110/35/6кВ «Голованы» (ВЛ 6кВ ф.Сылва, КТП 4305, КТП 4304, КТП 4303, КТП 4302, КТП 4375)»

(наименование объекта, местоположение границ которого описано (далее - объект))

Раздел 1

Сведения об объекте		
№ п/п	Характеристики объекта	Описание характеристик
1	2	3
1	Местоположение объекта	Российская Федерация, Пермский край, Пермский городской округ, г. Пермь
2	Площадь объекта +/- величина погрешности определения площади (Р+/- Дельта Р)	165403 кв.м ± 82 кв.м
3	Иные характеристики объекта	Публичный сервитут устанавливается в целях эксплуатации объекта электросетевого хозяйства «Электросетевой комплекс Подстанция 110/35/6кВ «Голованы» (ВЛ 6кВ ф.Сылва, КТП 4305, КТП 4304, КТП 4303, КТП 4302, КТП 4375)» (согласно п.1 ст. 39.37 «Земельного кодекса Российской Федерации» от 25.10.2001 г. №136-ФЗ (далее – ЗК РФ); Срок установления публичного сервитута - сорок девять лет (согласно п.1 ст. 39.45 ЗК РФ).

Раздел 2

Сведения о местоположении границ объекта					
1. Система координат МСК-59, зона 2					
2. Сведения о характерных точках границ объекта					
Обозначение характерных точек границ	Координаты, м		Метод определения координат характерной точки	Средняя квадратическая погрешность положения характерной точки (M_t), м	Описание обозначения точки на местности (при наличии)
	X	Y			
1	2	3	4	5	6
(1)	–	–	–	–	–
1	533335.26	2244391.04	Метод спутниковых геодезических измерений (определений)	0.10	–
2	533336.97	2244391.35	Метод спутниковых геодезических измерений (определений)	0.10	–
3	533338.72	2244391.99	Метод спутниковых геодезических измерений (определений)	0.10	–
4	533340.34	2244392.93	Метод спутниковых геодезических измерений (определений)	0.10	–
5	533341.77	2244394.12	Метод спутниковых геодезических измерений (определений)	0.10	–
6	533342.96	2244395.55	Метод спутниковых геодезических измерений (определений)	0.10	–
7	533343.90	2244397.17	Метод спутниковых геодезических измерений (определений)	0.10	–
8	533344.54	2244398.92	Метод спутниковых геодезических измерений (определений)	0.10	–
9	533344.86	2244400.76	Метод спутниковых геодезических измерений (определений)	0.10	–
10	533344.86	2244402.62	Метод спутниковых геодезических измерений (определений)	0.10	–
11	533344.54	2244404.46	Метод спутниковых геодезических измерений (определений)	0.10	–
12	533343.90	2244406.21	Метод спутниковых геодезических измерений (определений)	0.10	–
13	533342.96	2244407.83	Метод спутниковых геодезических измерений	0.10	–

			(определений)		
14	533341.77	2244409.26	Метод спутниковых геодезических измерений (определений)	0.10	–
15	533340.34	2244410.45	Метод спутниковых геодезических измерений (определений)	0.10	–
16	533338.72	2244411.39	Метод спутниковых геодезических измерений (определений)	0.10	–
17	533336.97	2244412.03	Метод спутниковых геодезических измерений (определений)	0.10	–
18	533335.13	2244412.35	Метод спутниковых геодезических измерений (определений)	0.10	–
19	533333.27	2244412.35	Метод спутниковых геодезических измерений (определений)	0.10	–
20	533333.14	2244412.33	Метод спутниковых геодезических измерений (определений)	0.10	–
21	533219.85	2244401.02	Метод спутниковых геодезических измерений (определений)	0.10	–
22	533145.81	2244425.44	Метод спутниковых геодезических измерений (определений)	0.10	–
23	533148.21	2244457.67	Метод спутниковых геодезических измерений (определений)	0.10	–
24	533149.90	2244486.45	Метод спутниковых геодезических измерений (определений)	0.10	–
25	533154.02	2244552.98	Метод спутниковых геодезических измерений (определений)	0.10	–
26	533053.48	2244562.48	Метод спутниковых геодезических измерений (определений)	0.10	–
27	533012.15	2244566.61	Метод спутниковых геодезических измерений (определений)	0.10	–
28	533021.52	2244652.26	Метод спутниковых геодезических измерений (определений)	0.10	–
29	533025.05	2244673.48	Метод спутниковых геодезических измерений (определений)	0.10	–
30	533022.93	2244673.83	Метод спутниковых геодезических измерений (определений)	0.10	–

31	533030.36	2244733.84	Метод спутниковых геодезических измерений (определений)	0.10	–
32	533037.22	2244787.38	Метод спутниковых геодезических измерений (определений)	0.10	–
33	533049.54	2244883.97	Метод спутниковых геодезических измерений (определений)	0.10	–
34	533053.21	2244926.55	Метод спутниковых геодезических измерений (определений)	0.10	–
35	532962.81	2244985.59	Метод спутниковых геодезических измерений (определений)	0.10	–
36	532954.37	2245020.50	Метод спутниковых геодезических измерений (определений)	0.10	–
37	532957.11	2245022.63	Метод спутниковых геодезических измерений (определений)	0.10	–
38	532942.94	2245040.89	Метод спутниковых геодезических измерений (определений)	0.10	–
39	532925.61	2245027.40	Метод спутниковых геодезических измерений (определений)	0.10	–
40	532933.60	2245017.11	Метод спутниковых геодезических измерений (определений)	0.10	–
41	532944.35	2244972.56	Метод спутниковых геодезических измерений (определений)	0.10	–
42	533031.21	2244915.84	Метод спутниковых геодезических измерений (определений)	0.10	–
43	533028.66	2244886.25	Метод спутниковых геодезических измерений (определений)	0.10	–
44	533016.39	2244790.05	Метод спутниковых геодезических измерений (определений)	0.10	–
45	533010.78	2244746.44	Метод спутниковых геодезических измерений (определений)	0.10	–
46	532954.63	2244751.46	Метод спутниковых геодезических измерений (определений)	0.10	–
47	532893.46	2244756.48	Метод спутниковых геодезических измерений (определений)	0.10	–
48	532798.09	2244764.17	Метод спутниковых	0.10	–

			геодезических измерений (определений)		
49	532733.90	2244767.17	Метод спутниковых геодезических измерений (определений)	0.10	–
50	532682.96	2244765.53	Метод спутниковых геодезических измерений (определений)	0.10	–
51	532664.39	2244674.96	Метод спутниковых геодезических измерений (определений)	0.10	–
52	532644.02	2244585.34	Метод спутниковых геодезических измерений (определений)	0.10	–
53	532643.42	2244583.64	Метод спутниковых геодезических измерений (определений)	0.10	–
54	532542.32	2244600.26	Метод спутниковых геодезических измерений (определений)	0.10	–
55	532440.30	2244615.50	Метод спутниковых геодезических измерений (определений)	0.10	–
56	532390.58	2244622.00	Метод спутниковых геодезических измерений (определений)	0.10	–
57	532337.89	2244624.71	Метод спутниковых геодезических измерений (определений)	0.10	–
58	532196.76	2244646.79	Метод спутниковых геодезических измерений (определений)	0.10	–
59	532079.40	2244648.19	Метод спутниковых геодезических измерений (определений)	0.10	–
60	532079.42	2244650.35	Метод спутниковых геодезических измерений (определений)	0.10	–
61	532057.36	2244650.46	Метод спутниковых геодезических измерений (определений)	0.10	–
62	532057.35	2244647.32	Метод спутниковых геодезических измерений (определений)	0.10	–
63	531984.88	2244647.39	Метод спутниковых геодезических измерений (определений)	0.10	–
64	531868.31	2244647.25	Метод спутниковых геодезических измерений (определений)	0.10	–
65	531858.77	2244647.63	Метод спутниковых геодезических	0.10	–

			измерений (определений)		
66	531865.51	2244687.60	Метод спутниковых геодезических измерений (определений)	0.10	–
67	531879.01	2244740.15	Метод спутниковых геодезических измерений (определений)	0.10	–
68	531899.91	2244812.81	Метод спутниковых геодезических измерений (определений)	0.10	–
69	531905.06	2244850.94	Метод спутниковых геодезических измерений (определений)	0.10	–
70	531884.25	2244853.75	Метод спутниковых геодезических измерений (определений)	0.10	–
71	531879.31	2244817.16	Метод спутниковых геодезических измерений (определений)	0.10	–
72	531858.74	2244745.65	Метод спутниковых геодезических измерений (определений)	0.10	–
73	531844.94	2244691.97	Метод спутниковых геодезических измерений (определений)	0.10	–
74	531838.15	2244651.67	Метод спутниковых геодезических измерений (определений)	0.10	–
75	531835.96	2244648.53	Метод спутниковых геодезических измерений (определений)	0.10	–
76	531788.00	2244650.23	Метод спутниковых геодезических измерений (определений)	0.10	–
77	531787.26	2244629.23	Метод спутниковых геодезических измерений (определений)	0.10	–
78	531827.94	2244627.80	Метод спутниковых геодезических измерений (определений)	0.10	–
79	531783.93	2244452.13	Метод спутниковых геодезических измерений (определений)	0.10	–
80	531770.36	2244410.61	Метод спутниковых геодезических измерений (определений)	0.10	–
81	531763.02	2244369.72	Метод спутниковых геодезических измерений (определений)	0.10	–
82	531746.68	2244278.43	Метод спутниковых геодезических измерений	0.10	–

			(определений)		
83	531735.49	2244228.75	Метод спутниковых геодезических измерений (определений)	0.10	–
84	531664.53	2244137.46	Метод спутниковых геодезических измерений (определений)	0.10	–
85	531580.04	2244029.15	Метод спутниковых геодезических измерений (определений)	0.10	–
86	531496.49	2243921.50	Метод спутниковых геодезических измерений (определений)	0.10	–
87	531368.17	2243756.04	Метод спутниковых геодезических измерений (определений)	0.10	–
88	531241.97	2243593.84	Метод спутниковых геодезических измерений (определений)	0.10	–
89	531112.63	2243428.88	Метод спутниковых геодезических измерений (определений)	0.10	–
90	530988.56	2243268.07	Метод спутниковых геодезических измерений (определений)	0.10	–
91	530864.81	2243107.24	Метод спутниковых геодезических измерений (определений)	0.10	–
92	530739.11	2242944.25	Метод спутниковых геодезических измерений (определений)	0.10	–
93	530612.66	2242779.00	Метод спутниковых геодезических измерений (определений)	0.10	–
94	530515.97	2242653.43	Метод спутниковых геодезических измерений (определений)	0.10	–
95	530450.09	2242567.18	Метод спутниковых геодезических измерений (определений)	0.10	–
96	530322.55	2242632.50	Метод спутниковых геодезических измерений (определений)	0.10	–
97	530326.81	2242802.64	Метод спутниковых геодезических измерений (определений)	0.10	–
98	530368.19	2242940.29	Метод спутниковых геодезических измерений (определений)	0.10	–
99	530408.24	2243072.08	Метод спутниковых геодезических измерений (определений)	0.10	–

100	530411.91	2243072.16	Метод спутниковых геодезических измерений (определений)	0.10	–
101	530411.71	2243080.87	Метод спутниковых геодезических измерений (определений)	0.10	–
102	530412.15	2243081.98	Метод спутниковых геодезических измерений (определений)	0.10	–
103	530411.67	2243082.17	Метод спутниковых геодезических измерений (определений)	0.10	–
104	530411.39	2243094.28	Метод спутниковых геодезических измерений (определений)	0.10	–
105	530389.55	2243093.66	Метод спутниковых геодезических измерений (определений)	0.10	–
106	530389.86	2243082.84	Метод спутниковых геодезических измерений (определений)	0.10	–
107	530388.56	2243079.61	Метод спутниковых геодезических измерений (определений)	0.10	–
108	530348.08	2242946.34	Метод спутниковых геодезических измерений (определений)	0.10	–
109	530305.89	2242806.01	Метод спутниковых геодезических измерений (определений)	0.10	–
110	530301.43	2242626.47	Метод спутниковых геодезических измерений (определений)	0.10	–
111	530299.26	2242577.73	Метод спутниковых геодезических измерений (определений)	0.10	–
112	530320.25	2242577.04	Метод спутниковых геодезических измерений (определений)	0.10	–
113	530321.64	2242609.44	Метод спутниковых геодезических измерений (определений)	0.10	–
114	530456.09	2242540.43	Метод спутниковых геодезических измерений (определений)	0.10	–
115	530532.64	2242640.65	Метод спутниковых геодезических измерений (определений)	0.10	–
116	530629.32	2242766.22	Метод спутниковых геодезических измерений (определений)	0.10	–
117	530755.74	2242931.43	Метод спутниковых	0.10	–

			геодезических измерений (определений)		
118	530881.48	2243094.46	Метод спутниковых геодезических измерений (определений)	0.10	–
119	531005.19	2243255.25	Метод спутниковых геодезических измерений (определений)	0.10	–
120	531129.15	2243415.92	Метод спутниковых геодезических измерений (определений)	0.10	–
121	531258.54	2243580.95	Метод спутниковых геодезических измерений (определений)	0.10	–
122	531384.74	2243743.13	Метод спутниковых геодезических измерений (определений)	0.10	–
123	531513.06	2243908.63	Метод спутниковых геодезических измерений (определений)	0.10	–
124	531596.62	2244016.26	Метод спутниковых геодезических измерений (определений)	0.10	–
125	531681.10	2244124.56	Метод спутниковых геодезических измерений (определений)	0.10	–
126	531754.96	2244219.63	Метод спутниковых геодезических измерений (определений)	0.10	–
127	531765.28	2244265.45	Метод спутниковых геодезических измерений (определений)	0.10	–
128	531818.94	2244262.75	Метод спутниковых геодезических измерений (определений)	0.10	–
129	531872.55	2244257.88	Метод спутниковых геодезических измерений (определений)	0.10	–
130	532009.29	2244246.53	Метод спутниковых геодезических измерений (определений)	0.10	–
131	532118.39	2244238.23	Метод спутниковых геодезических измерений (определений)	0.10	–
132	532119.94	2244259.18	Метод спутниковых геодезических измерений (определений)	0.10	–
133	532010.99	2244267.46	Метод спутниковых геодезических измерений (определений)	0.10	–
134	531874.37	2244278.80	Метод спутниковых геодезических	0.10	–

			измерений (определений)		
135	531820.43	2244283.71	Метод спутниковых геодезических измерений (определений)	0.10	–
136	531769.35	2244286.27	Метод спутниковых геодезических измерений (определений)	0.10	–
137	531783.68	2244365.97	Метод спутниковых геодезических измерений (определений)	0.10	–
138	531790.77	2244405.47	Метод спутниковых геодезических измерений (определений)	0.10	–
139	531804.12	2244446.31	Метод спутниковых геодезических измерений (определений)	0.10	–
140	531849.40	2244627.00	Метод спутниковых геодезических измерений (определений)	0.10	–
141	531867.90	2244626.25	Метод спутниковых геодезических измерений (определений)	0.10	–
142	531984.82	2244626.39	Метод спутниковых геодезических измерений (определений)	0.10	–
143	532061.05	2244626.32	Метод спутниковых геодезических измерений (определений)	0.10	–
144	532078.46	2244627.20	Метод спутниковых геодезических измерений (определений)	0.10	–
145	532194.98	2244625.81	Метод спутниковых геодезических измерений (определений)	0.10	–
146	532335.68	2244603.80	Метод спутниковых геодезических измерений (определений)	0.10	–
147	532388.68	2244601.07	Метод спутниковых геодезических измерений (определений)	0.10	–
148	532437.40	2244594.70	Метод спутниковых геодезических измерений (определений)	0.10	–
149	532538.97	2244579.53	Метод спутниковых геодезических измерений (определений)	0.10	–
150	532659.86	2244559.66	Метод спутниковых геодезических измерений (определений)	0.10	–
151	532661.83	2244568.38	Метод спутниковых геодезических измерений	0.10	–

			(определений)		
152	532667.52	2244584.81	Метод спутниковых геодезических измерений (определений)	0.10	–
153	532665.69	2244585.47	Метод спутниковых геодезических измерений (определений)	0.10	–
154	532684.90	2244670.45	Метод спутниковых геодезических измерений (определений)	0.10	–
155	532700.19	2244745.07	Метод спутниковых геодезических измерений (определений)	0.10	–
156	532733.75	2244746.15	Метод спутниковых геодезических измерений (определений)	0.10	–
157	532796.73	2244743.21	Метод спутниковых геодезических измерений (определений)	0.10	–
158	532891.89	2244735.54	Метод спутниковых геодезических измерений (определений)	0.10	–
159	532952.86	2244730.53	Метод спутниковых геодезических измерений (определений)	0.10	–
160	533008.16	2244725.58	Метод спутниковых геодезических измерений (определений)	0.10	–
161	533002.16	2244677.24	Метод спутниковых геодезических измерений (определений)	0.10	–
162	532998.69	2244655.71	Метод спутниковых геодезических измерений (определений)	0.10	–
163	533000.73	2244655.37	Метод спутниковых геодезических измерений (определений)	0.10	–
164	532989.01	2244547.92	Метод спутниковых геодезических измерений (определений)	0.10	–
165	533051.50	2244541.58	Метод спутниковых геодезических измерений (определений)	0.10	–
166	533131.84	2244534.05	Метод спутниковых геодезических измерений (определений)	0.10	–
167	533128.94	2244487.72	Метод спутниковых геодезических измерений (определений)	0.10	–
168	533127.25	2244458.96	Метод спутниковых геодезических измерений (определений)	0.10	–

169	533123.33	2244410.74	Метод спутниковых геодезических измерений (определений)	0.10	–
170	533223.65	2244377.66	Метод спутниковых геодезических измерений (определений)	0.10	–
1	533335.26	2244391.04	Метод спутниковых геодезических измерений (определений)	0.10	–
(2)	–	–	–	–	–
171	530297.71	2242431.36	Метод спутниковых геодезических измерений (определений)	0.10	–
172	530196.68	2242369.04	Метод спутниковых геодезических измерений (определений)	0.10	–
173	530113.01	2242340.54	Метод спутниковых геодезических измерений (определений)	0.10	–
174	530127.19	2242279.10	Метод спутниковых геодезических измерений (определений)	0.10	–
175	530146.98	2242196.05	Метод спутниковых геодезических измерений (определений)	0.10	–
176	530169.13	2242097.84	Метод спутниковых геодезических измерений (определений)	0.10	–
177	530190.53	2242001.08	Метод спутниковых геодезических измерений (определений)	0.10	–
178	530204.85	2241937.23	Метод спутниковых геодезических измерений (определений)	0.10	–
179	530083.43	2241908.82	Метод спутниковых геодезических измерений (определений)	0.10	–
180	529942.96	2241876.50	Метод спутниковых геодезических измерений (определений)	0.10	–
181	529762.28	2241835.94	Метод спутниковых геодезических измерений (определений)	0.10	–
182	529753.41	2241834.60	Метод спутниковых геодезических измерений (определений)	0.10	–
183	529590.56	2241797.65	Метод спутниковых геодезических измерений (определений)	0.10	–
184	529581.25	2241836.21	Метод спутниковых геодезических измерений (определений)	0.10	–

185	529548.66	2241965.56	Метод спутниковых геодезических измерений (определений)	0.10	–
186	529540.56	2242003.69	Метод спутниковых геодезических измерений (определений)	0.10	–
187	529519.66	2242001.51	Метод спутниковых геодезических измерений (определений)	0.10	–
188	529524.32	2241976.77	Метод спутниковых геодезических измерений (определений)	0.10	–
189	529528.27	2241960.54	Метод спутниковых геодезических измерений (определений)	0.10	–
190	529547.34	2241884.05	Метод спутниковых геодезических измерений (определений)	0.10	–
191	529560.88	2241831.11	Метод спутниковых геодезических измерений (определений)	0.10	–
192	529572.41	2241782.82	Метод спутниковых геодезических измерений (определений)	0.10	–
193	529597.01	2241672.21	Метод спутниковых геодезических измерений (определений)	0.10	–
194	529617.51	2241676.78	Метод спутниковых геодезических измерений (определений)	0.10	–
195	529595.13	2241777.15	Метод спутниковых геодезических измерений (определений)	0.10	–
196	529757.27	2241813.94	Метод спутниковых геодезических измерений (определений)	0.10	–
197	529766.12	2241815.28	Метод спутниковых геодезических измерений (определений)	0.10	–
198	529947.55	2241856.02	Метод спутниковых геодезических измерений (определений)	0.10	–
199	530088.18	2241888.36	Метод спутниковых геодезических измерений (определений)	0.10	–
200	530209.41	2241916.73	Метод спутниковых геодезических измерений (определений)	0.10	–
201	530214.66	2241894.04	Метод спутниковых геодезических измерений (определений)	0.10	–
202	530235.12	2241898.77	Метод спутниковых	0.10	–

			геодезических измерений (определений)		
203	530227.51	2241931.68	Метод спутниковых геодезических измерений (определений)	0.10	–
204	530211.00	2242005.76	Метод спутниковых геодезических измерений (определений)	0.10	–
205	530189.64	2242102.36	Метод спутниковых геодезических измерений (определений)	0.10	–
206	530167.42	2242200.87	Метод спутниковых геодезических измерений (определений)	0.10	–
207	530147.68	2242283.71	Метод спутниковых геодезических измерений (определений)	0.10	–
208	530137.87	2242326.80	Метод спутниковых геодезических измерений (определений)	0.10	–
209	530205.71	2242349.94	Метод спутниковых геодезических измерений (определений)	0.10	–
210	530311.51	2242415.21	Метод спутниковых геодезических измерений (определений)	0.10	–
211	530318.68	2242421.32	Метод спутниковых геодезических измерений (определений)	0.10	–
212	530318.88	2242487.92	Метод спутниковых геодезических измерений (определений)	0.10	–
213	530319.11	2242508.92	Метод спутниковых геодезических измерений (определений)	0.10	–
214	530298.11	2242509.15	Метод спутниковых геодезических измерений (определений)	0.10	–
215	530297.88	2242488.15	Метод спутниковых геодезических измерений (определений)	0.10	–
171	530297.71	2242431.36	Метод спутниковых геодезических измерений (определений)	0.10	–

3. Сведения о характерных точках части (частей) границы объекта

Обозначение характерных точек части границы	Координаты, м		Метод определения координат характерной точки	Средняя квадратическая погрешность положения характерной точки (M_t), м	Описание обозначения точки на местности (при наличии)
	X	Y			
1	2	3	4	5	6

–	–	–	–	–	–

Схема расположения границ публичного сервитута
для эксплуатации объекта электросетевого хозяйства

Электросетевой комплекс Подстанция 35/6кВ «Гайва»
(ВЛ 6кВ фидер №10 от ПС «Гайва», КТП 4491)

(наименование объекта землеустройства)

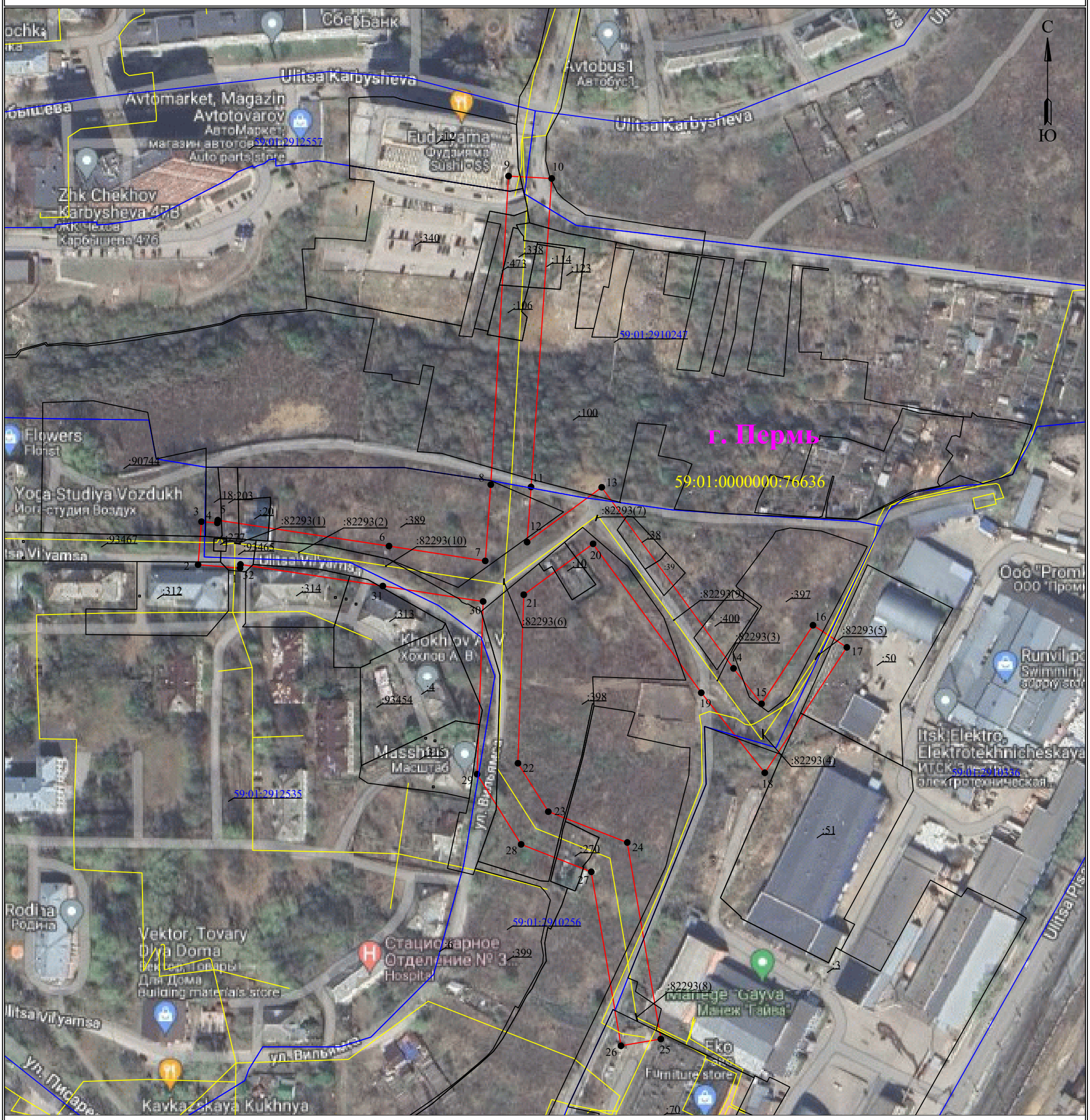

Масштаб 1:2000

Используемые условные знаки и обозначения:

- ● 1 — **обозначение характерной точки границы устанавливаемого публичного сервитута**
- **границы земельных участков, попадающих в зону публичного сервитута**
- **граница кадастрового квартала**
- 59:01:2010331 — **номер кадастрового квартала**
- :123 — **кадастровый номер земельного участка**
- г. Пермь — **наименование населенного пункта**
- **ось линии, контур объекта**
- **граница устанавливаемого публичного сервитута**

ОПИСАНИЕ МЕСТОПОЛОЖЕНИЯ ГРАНИЦ

Зона публичного сервитута для эксплуатации объекта электросетевого хозяйства «Электросетевой комплекс Подстанция 35/6кВ «Гайва» (ВЛ 6кВ фидер №10 от ПС «Гайва», КТП 4491)»

(наименование объекта, местоположение границ которого описано (далее - объект))

Раздел 1

Сведения об объекте		
№ п/п	Характеристики объекта	Описание характеристик
1	2	3
1	Местоположение объекта	Российская Федерация, Пермский край, Пермский городской округ, г. Пермь
2	Площадь объекта +/- величина погрешности определения площади (Р+/- Дельта Р)	18789 кв.м ± 28 кв.м
3	Иные характеристики объекта	Публичный сервитут устанавливается в целях эксплуатации объекта электросетевого хозяйства «Электросетевой комплекс Подстанция 35/6кВ «Гайва» (ВЛ 6кВ фидер №10 от ПС «Гайва», КТП 4491)» (согласно п.1 ст. 39.37 «Земельного кодекса Российской Федерации» от 25.10.2001 г. №136-ФЗ (далее – ЗК РФ); Срок установления публичного сервитута - сорок девять лет (согласно п.1 ст. 39.45 ЗК РФ).

Раздел 2

Сведения о местоположении границ объекта					
1. Система координат МСК-59, зона 2					
2. Сведения о характерных точках границ объекта					
Обозначение характерных точек границ	Координаты, м		Метод определения координат характерной точки	Средняя квадратическая погрешность положения характерной точки (M_t), м	Описание обозначения точки на местности (при наличии)
	X	Y			
1	2	3	4	5	6
1	528598.35	2235911.34	Метод спутниковых геодезических измерений (определений)	0.10	–
2	528600.14	2235889.46	Метод спутниковых геодезических измерений (определений)	0.10	–
3	528622.50	2235891.27	Метод спутниковых геодезических измерений (определений)	0.10	–
4	528621.83	2235899.50	Метод спутниковых геодезических измерений (определений)	0.10	–
5	528623.31	2235899.72	Метод спутниковых геодезических измерений (определений)	0.10	–
6	528609.81	2235988.72	Метод спутниковых геодезических измерений (определений)	0.10	–
7	528602.09	2236038.78	Метод спутниковых геодезических измерений (определений)	0.10	–
8	528641.75	2236041.63	Метод спутниковых геодезических измерений (определений)	0.10	–
9	528802.13	2236050.86	Метод спутниковых геодезических измерений (определений)	0.10	–
10	528800.90	2236073.33	Метод спутниковых геодезических измерений (определений)	0.10	–
11	528640.57	2236062.60	Метод спутниковых геодезических измерений (определений)	0.10	–
12	528611.88	2236060.54	Метод спутниковых геодезических измерений (определений)	0.10	–
13	528640.36	2236099.32	Метод спутниковых геодезических измерений (определений)	0.10	–

14	528546.24	2236167.82	Метод спутниковых геодезических измерений (определений)	0.10	–
15	528527.84	2236182.42	Метод спутниковых геодезических измерений (определений)	0.10	–
16	528568.68	2236209.14	Метод спутниковых геодезических измерений (определений)	0.10	–
17	528557.18	2236226.71	Метод спутниковых геодезических измерений (определений)	0.10	–
18	528491.98	2236184.06	Метод спутниковых геодезических измерений (определений)	0.10	–
19	528533.58	2236151.06	Метод спутниковых геодезических измерений (определений)	0.10	–
20	528610.99	2236094.80	Метод спутниковых геодезических измерений (определений)	0.10	–
21	528584.55	2236058.79	Метод спутниковых геодезических измерений (определений)	0.10	–
22	528496.92	2236055.76	Метод спутниковых геодезических измерений (определений)	0.10	–
23	528471.80	2236071.53	Метод спутниковых геодезических измерений (определений)	0.10	–
24	528455.74	2236112.58	Метод спутниковых геодезических измерений (определений)	0.10	–
25	528353.59	2236130.04	Метод спутниковых геодезических измерений (определений)	0.10	–
26	528350.08	2236109.34	Метод спутниковых геодезических измерений (определений)	0.10	–
27	528440.50	2236093.88	Метод спутниковых геодезических измерений (определений)	0.10	–
28	528454.77	2236057.43	Метод спутниковых геодезических измерений (определений)	0.10	–
29	528491.25	2236034.52	Метод спутниковых геодезических измерений (определений)	0.10	–
30	528581.01	2236037.68	Метод спутниковых геодезических измерений (определений)	0.10	–
31	528589.06	2235985.50	Метод спутниковых	0.10	–

			геодезических измерений (определений)		
32	528600.29	2235911.51	Метод спутниковых геодезических измерений (определений)	0.10	–
1	528598.35	2235911.34	Метод спутниковых геодезических измерений (определений)	0.10	–

3. Сведения о характерных точках части (частей) границы объекта

Обозначение характерных точек части границы	Координаты, м		Метод определения координат характерной точки	Средняя квадратическая погрешность положения характерной точки (M_t), м	Описание обозначения точки на местности (при наличии)
	X	Y			
1	2	3	4	5	6
–	–	–	–	–	–

Схема расположения границ публичного сервитута
для эксплуатации объекта электросетевого хозяйства

Электросетевой комплекс «Подстанция 35/6кВ «Заозерье»
(ВЛ - 6 кВ фидер РЭБ)

(наименование объекта землеустройства)

Обзорная схема границ объекта

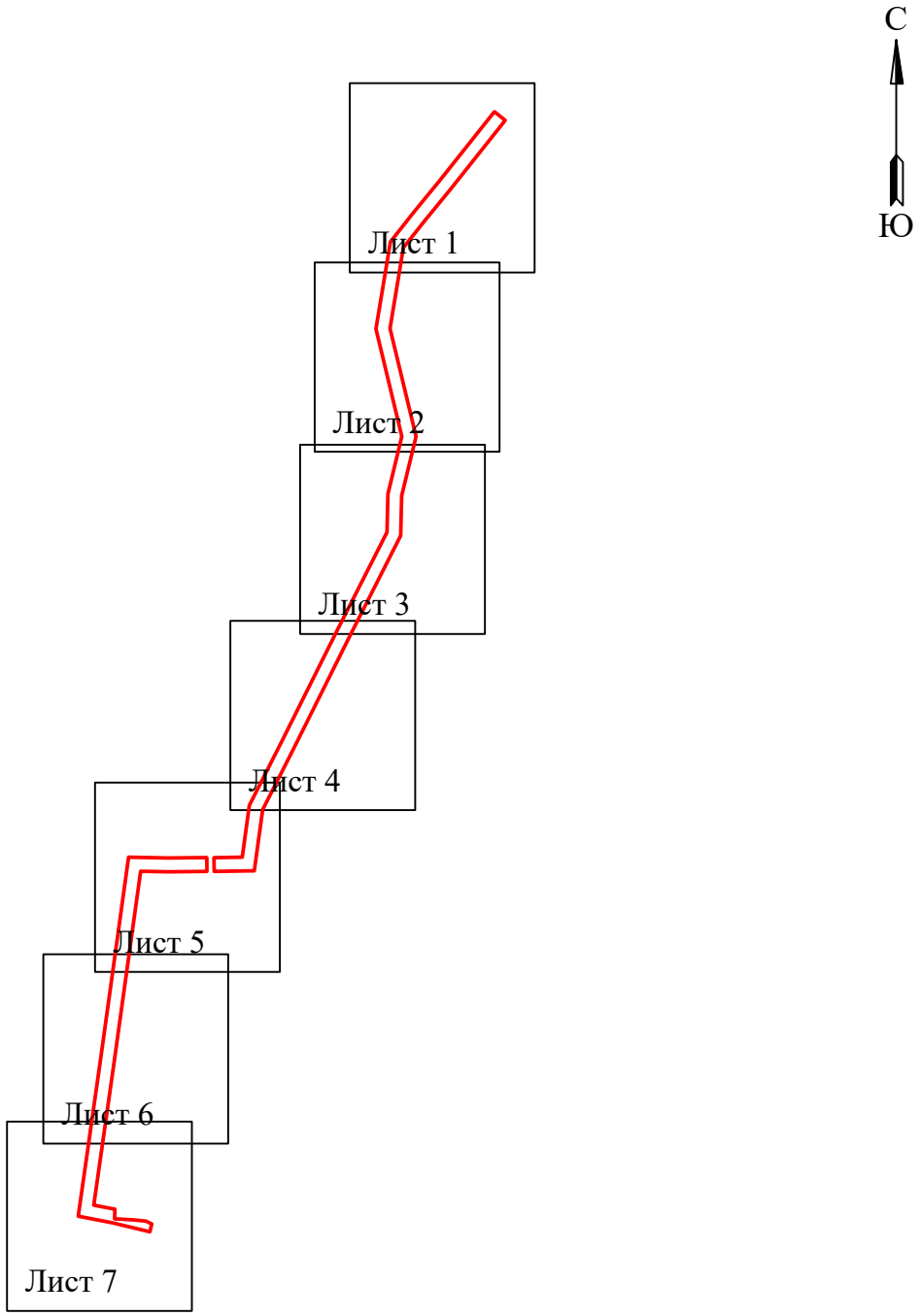

Условные обозначения:

- граница устанавливаемой зоны публичного сервитута

Схема расположения границ публичного сервитута
для эксплуатации объекта электросетевого хозяйства

Электросетевой комплекс «Подстанция 35/6кВ «Заозерье» (ВЛ - 6 кВ фидер РЭБ)

(наименование объекта землеустройства)

Масштаб 1:1000

Лист 1 из 7

Используемые условные знаки и обозначения:

- ● 1 - обозначение характерной точки границы устанавливаемого публичного сервитута
- - границы земельных участков, попадающих в зону публичного сервитута
- - граница кадастрового квартала
- 59:01:2010331 - номер кадастрового квартала
- :123 - кадастровый номер земельного участка
- г. Пермь - наименование населенного пункта
- - ось линии, контур объекта
- - граница устанавливаемого публичного сервитута

Схема расположения границ публичного сервитута
для эксплуатации объекта электросетевого хозяйства

Электросетевой комплекс «Подстанция 35/6кВ «Заозерье» (ВЛ - 6 кВ фидер РЭБ)

(наименование объекта землеустройства)

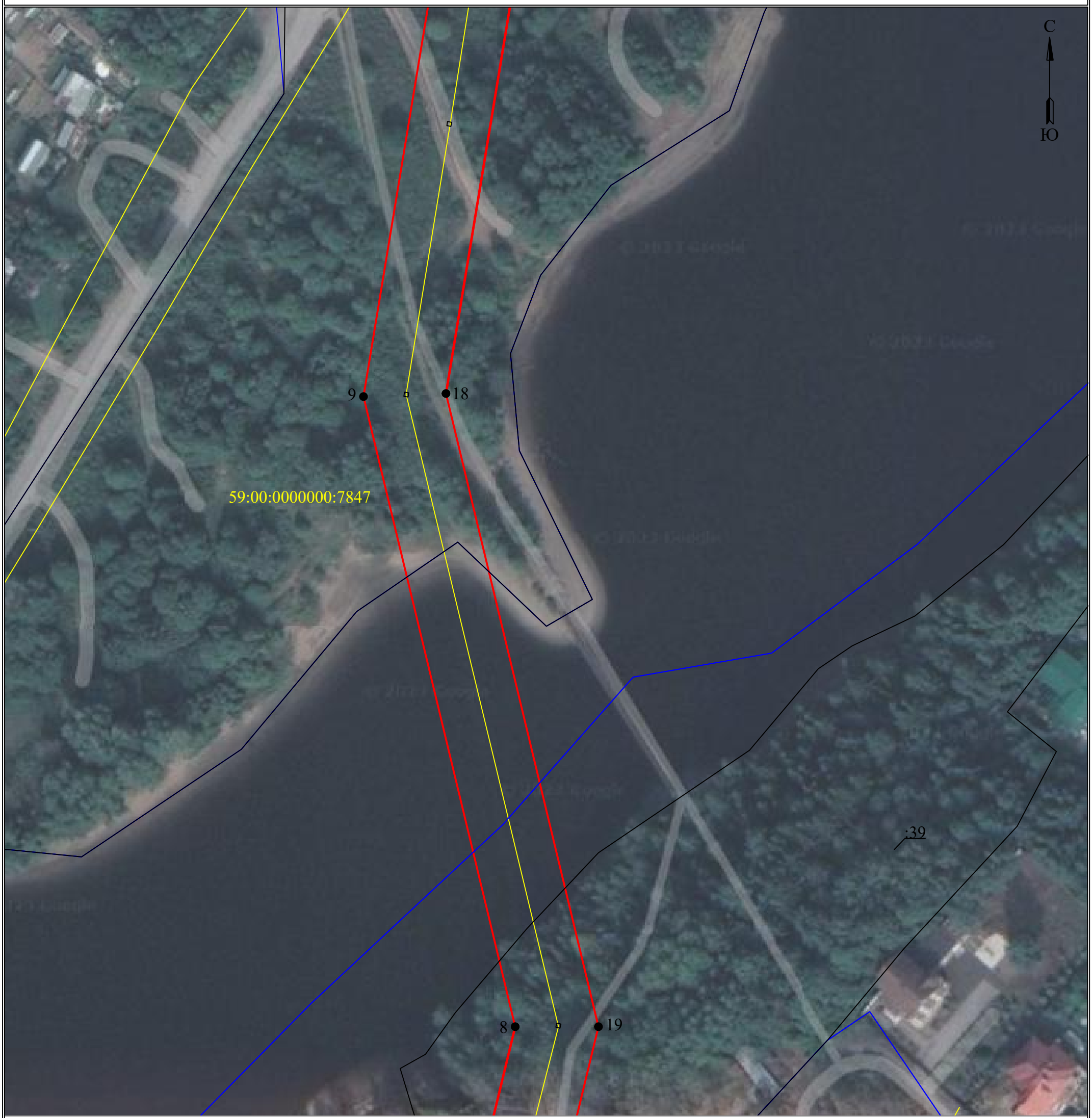

Масштаб 1:1000

Лист 2 из 7

Используемые условные знаки и обозначения:

- ● 1 - обозначение характерной точки границы устанавливаемого публичного сервитута
- ——— - границы земельных участков, попадающих в зону публичного сервитута
- ——— - граница кадастрового квартала
- 59:01:2010331 - номер кадастрового квартала
- :123 - кадастровый номер земельного участка
- г. Пермь - наименование населенного пункта
- ——— - ось линии, контур объекта
- ——— - граница устанавливаемого публичного сервитута

Схема расположения границ публичного сервитута
для эксплуатации объекта электросетевого хозяйства

Электросетевой комплекс «Подстанция 35/6кВ «Заозерье» (ВЛ - 6 кВ фидер РЭБ)
(наименование объекта землеустройства)

Масштаб 1:1000

Лист 3 из 7

Используемые условные знаки и обозначения:

- ● 1 - обозначение характерной точки границы устанавливаемого публичного сервитута
- - границы земельных участков, попадающих в зону публичного сервитута
- - граница кадастрового квартала
- 59:01:2010331 - номер кадастрового квартала
- :123 - кадастровый номер земельного участка
- г. Пермь - наименование населенного пункта
- - ось линии, контур объекта
- - граница устанавливаемого публичного сервитута

Схема расположения границ публичного сервитута
для эксплуатации объекта электросетевого хозяйства

Электросетевой комплекс «Подстанция 35/6кВ «Заозерье» (ВЛ - 6 кВ фидер РЭБ)

(наименование объекта землеустройства)

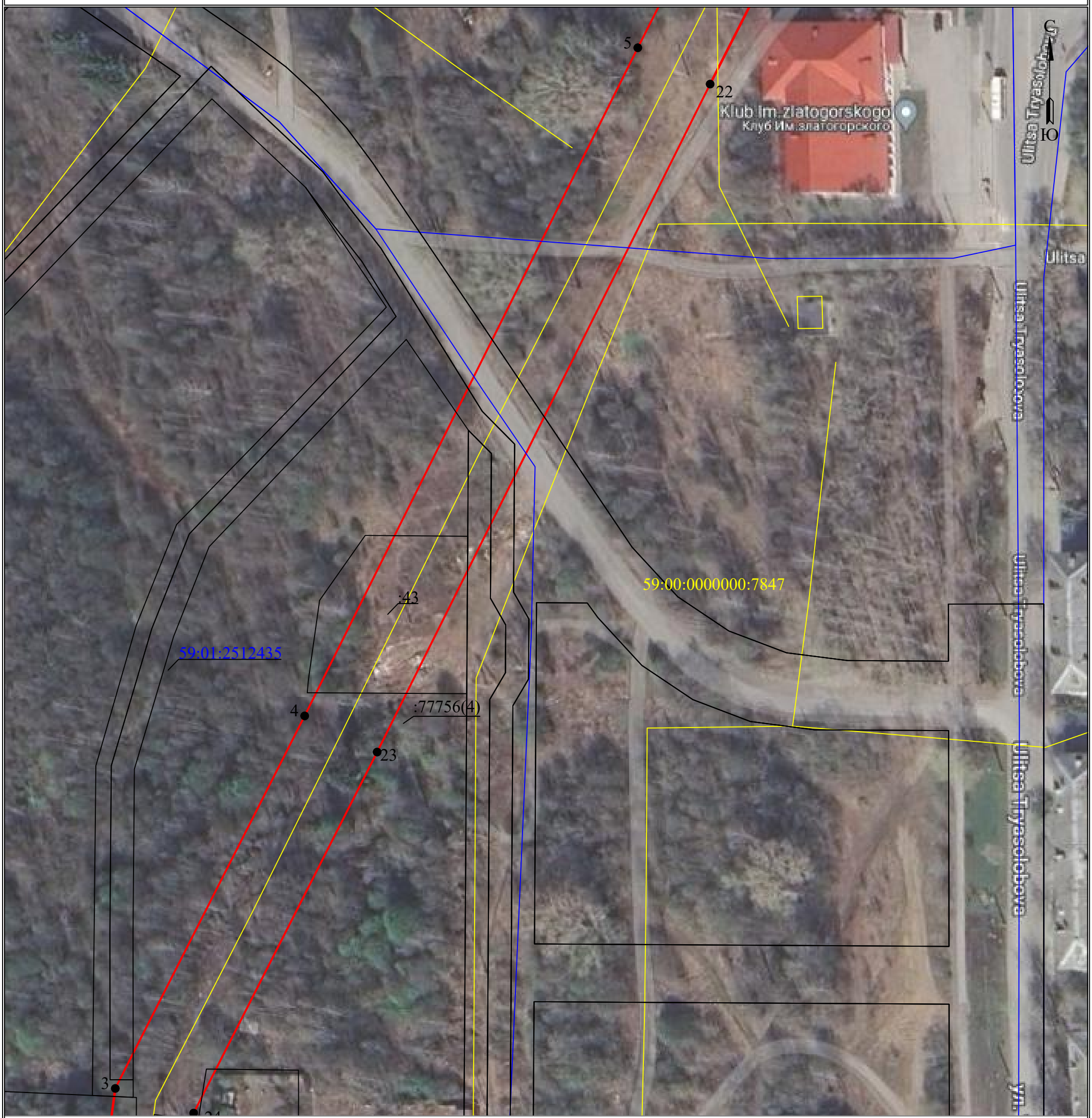

Масштаб 1:1000

Лист 4 из 7

Используемые условные знаки и обозначения:

- ● 1 - обозначение характерной точки границы устанавливаемого публичного сервитута
- - границы земельных участков, попадающих в зону публичного сервитута
- - граница кадастрового квартала
- 59:01:2010331 - номер кадастрового квартала
- :123 - кадастровый номер земельного участка
- г. Пермь - наименование населенного пункта
- - ось линии, контур объекта
- - граница устанавливаемого публичного сервитута

Схема расположения границ публичного сервитута
для эксплуатации объекта электросетевого хозяйства

Электросетевой комплекс «Подстанция 35/6кВ «Заозерье» (ВЛ - 6 кВ фидер РЭБ)

(наименование объекта землеустройства)

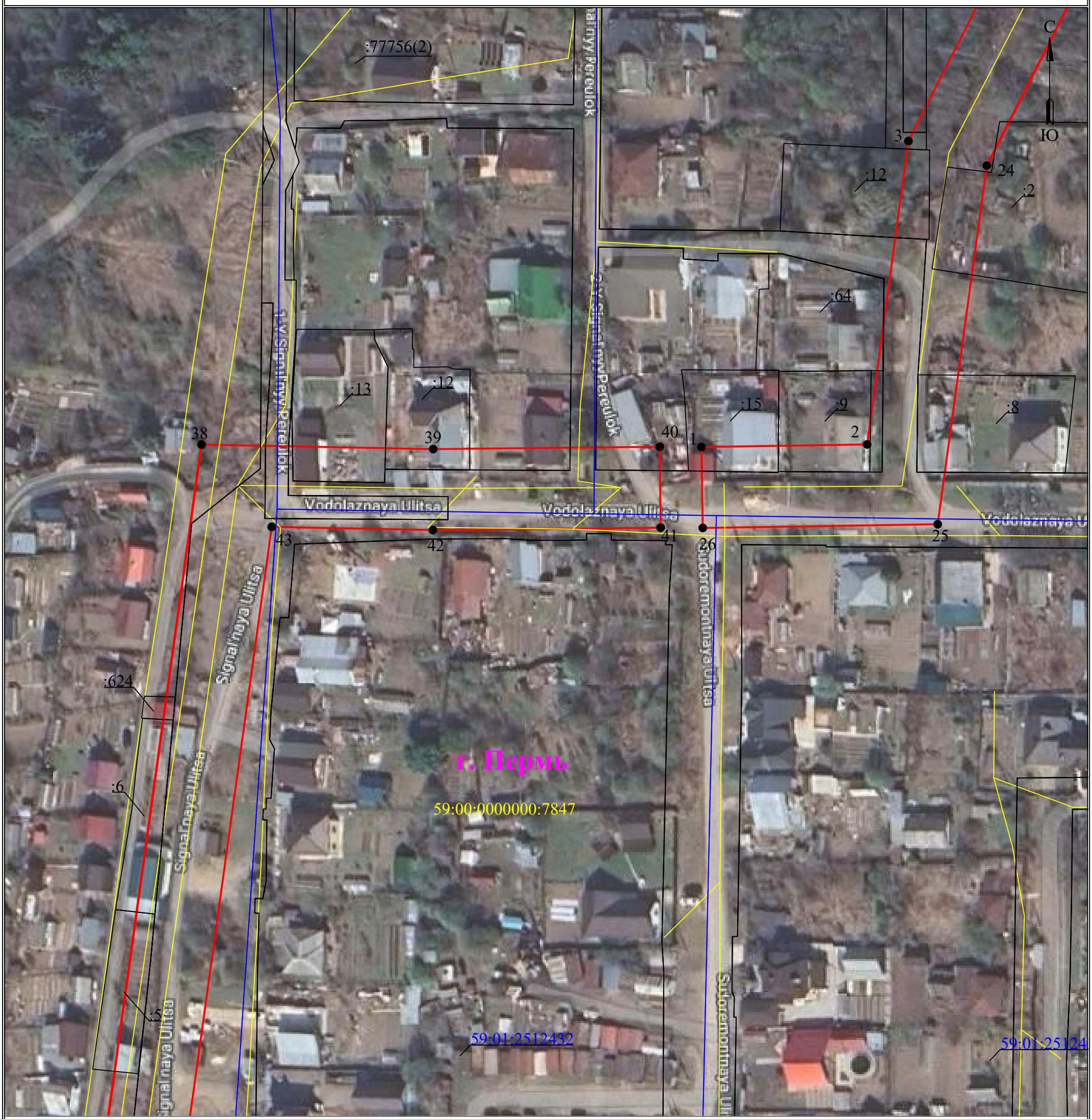

Масштаб 1:1000

Лист 5 из 7

Используемые условные знаки и обозначения:

- ● 1 - обозначение характерной точки границы устанавливаемого публичного сервитута
- границы земельных участков, попадающих в зону публичного сервитута
- граница кадастрового квартала
- 59:01:2010331 - номер кадастрового квартала
- :123 - кадастровый номер земельного участка
- г. Пермь - наименование населенного пункта
- ось линии, контур объекта
- граница устанавливаемого публичного сервитута

Схема расположения границ публичного сервитута
для эксплуатации объекта электросетевого хозяйства

Электросетевой комплекс «Подстанция 35/6кВ «Заозерье» (ВЛ - 6 кВ фидер РЭБ)

(наименование объекта землеустройства)

Масштаб 1:1000

Используемые условные знаки и обозначения:

- ● 1 — обозначение характерной точки границы устанавливаемого публичного сервитута
- границы земельных участков, попадающих в зону публичного сервитута
- граница кадастрового квартала
- 59:01:2010331 — номер кадастрового квартала
- :123 — кадастровый номер земельного участка
- г. Пермь — наименование населенного пункта
- ось линии, контур объекта
- граница устанавливаемого публичного сервитута

Схема расположения границ публичного сервитута
для эксплуатации объекта электросетевого хозяйства

Электросетевой комплекс «Подстанция 35/6кВ «Заозерье» (ВЛ - 6 кВ фидер РЭБ)

(наименование объекта землеустройства)

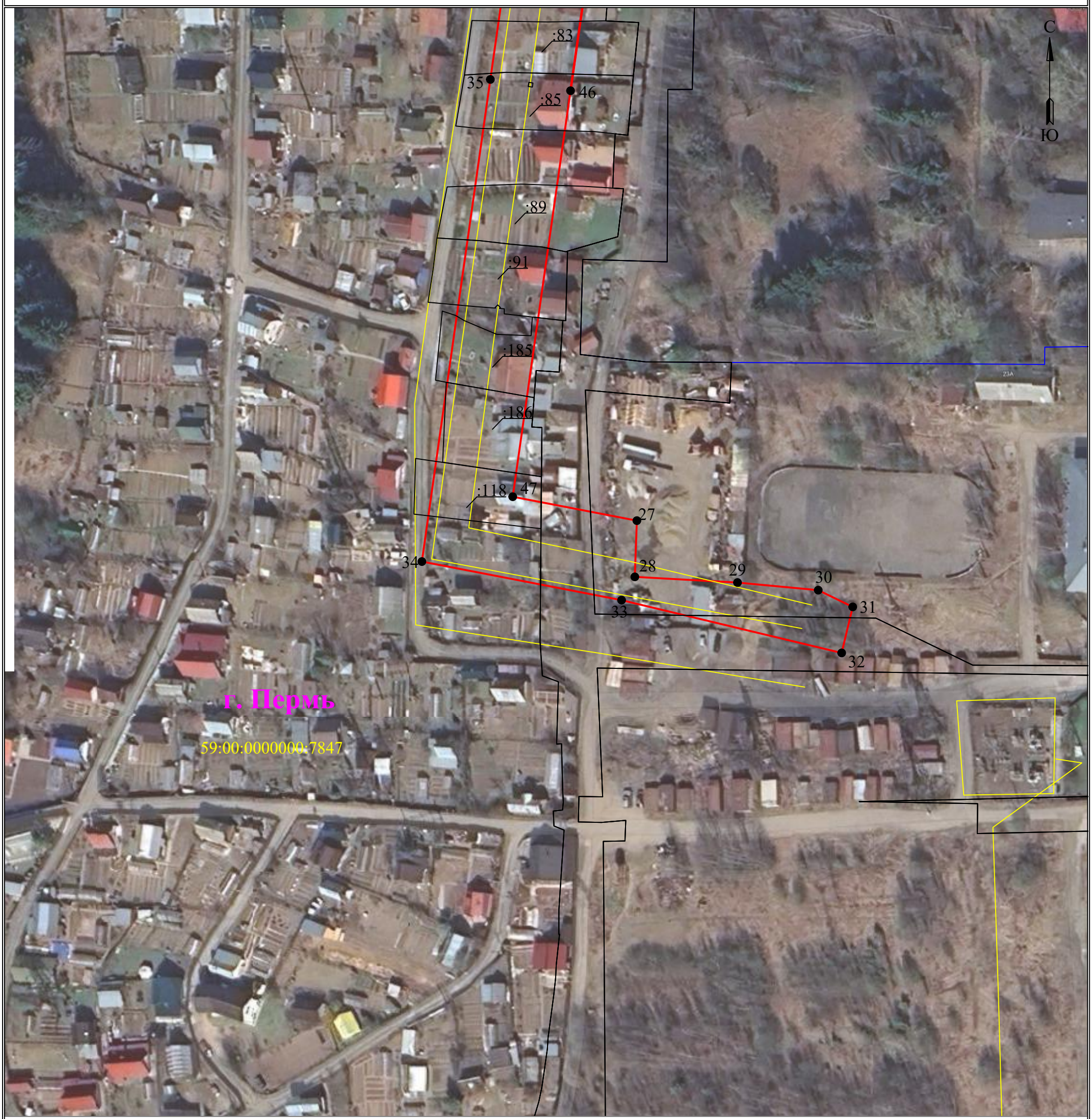

Масштаб 1:1000

Лист 7 из 7

Используемые условные знаки и обозначения:

- ● 1 - обозначение характерной точки границы устанавливаемого публичного сервитута
- - границы земельных участков, попадающих в зону публичного сервитута
- - граница кадастрового квартала
- 59:01:2010331 - номер кадастрового квартала
- :123 - кадастровый номер земельного участка
- г. Пермь - наименование населенного пункта
- - ось линии, контур объекта
- - граница устанавливаемого публичного сервитута

ОПИСАНИЕ МЕСТОПОЛОЖЕНИЯ ГРАНИЦ

Зона публичного сервитута для эксплуатации объекта электросетевого хозяйства «Электросетевой комплекс Подстанция 35/6кВ «Заозерье» (ВЛ - 6 кВ фидер РЭБ)»

(наименование объекта, местоположение границ которого описано (далее - объект))

Раздел 1

Сведения об объекте		
№ п/п	Характеристики объекта	Описание характеристик
1	2	3
1	Местоположение объекта	Российская Федерация, Пермский край, Пермский городской округ, г. Пермь
2	Площадь объекта +/- величина погрешности определения площади (Р+/- Дельта Р)	42405 кв.м ± 50 кв.м
3	Иные характеристики объекта	Публичный сервитут устанавливается в целях эксплуатации объекта электросетевого хозяйства «Электросетевой комплекс Подстанция 35/6кВ «Заозерье» (ВЛ - 6 кВ фидер РЭБ)» (согласно п.1 ст. 39.37 «Земельного кодекса Российской Федерации» от 25.10.2001 г. №136-ФЗ (далее – ЗК РФ); Срок установления публичного сервитута - сорок девять лет (согласно п.1 ст. 39.45 ЗК РФ).

Раздел 2

Сведения о местоположении границ объекта					
1. Система координат МСК-59, зона 2					
2. Сведения о характерных точках границ объекта					
Обозначение характерных точек границ	Координаты, м		Метод определения координат характерной точки	Средняя квадратическая погрешность положения характерной точки (M_t), м	Описание обозначения точки на местности (при наличии)
	X	Y			
1	2	3	4	5	6
(1)	–	–	–	–	–
1	534822.37	2235391.32	Метод спутниковых геодезических измерений (определений)	0.10	–
2	534823.04	2235434.30	Метод спутниковых геодезических измерений (определений)	0.10	–
3	534901.78	2235445.02	Метод спутниковых геодезических измерений (определений)	0.10	–
4	534998.46	2235494.15	Метод спутниковых геодезических измерений (определений)	0.10	–
5	535171.84	2235580.57	Метод спутниковых геодезических измерений (определений)	0.10	–
6	535317.13	2235654.29	Метод спутниковых геодезических измерений (определений)	0.10	–
7	535375.36	2235655.80	Метод спутниковых геодезических измерений (определений)	0.10	–
8	535462.63	2235676.94	Метод спутниковых геодезических измерений (определений)	0.10	–
9	535626.15	2235637.58	Метод спутниковых геодезических измерений (определений)	0.10	–
10	535758.57	2235659.49	Метод спутниковых геодезических измерений (определений)	0.10	–
11	535804.68	2235695.97	Метод спутниковых геодезических измерений (определений)	0.10	–
12	535850.68	2235733.68	Метод спутниковых геодезических измерений (определений)	0.10	–
13	535956.46	2235817.67	Метод спутниковых геодезических измерений	0.10	–

			(определений)		
14	535943.39	2235834.10	Метод спутниковых геодезических измерений (определений)	0.10	–
15	535837.51	2235750.04	Метод спутниковых геодезических измерений (определений)	0.10	–
16	535791.51	2235712.33	Метод спутниковых геодезических измерений (определений)	0.10	–
17	535749.76	2235679.29	Метод спутниковых геодезических измерений (определений)	0.10	–
18	535626.94	2235658.98	Метод спутниковых геодезических измерений (определений)	0.10	–
19	535462.63	2235698.54	Метод спутниковых геодезических измерений (определений)	0.10	–
20	535372.56	2235676.73	Метод спутниковых геодезических измерений (определений)	0.10	–
21	535311.93	2235675.15	Метод спутниковых геодезических измерений (определений)	0.10	–
22	535162.42	2235599.34	Метод спутниковых геодезических измерений (определений)	0.10	–
23	534989.08	2235512.95	Метод спутниковых геодезических измерений (определений)	0.10	–
24	534895.40	2235465.35	Метод спутниковых геодезических измерений (определений)	0.10	–
25	534802.33	2235452.60	Метод спутниковых геодезических измерений (определений)	0.10	–
26	534801.37	2235391.65	Метод спутниковых геодезических измерений (определений)	0.10	–
1	534822.37	2235391.32	Метод спутниковых геодезических измерений (определений)	0.10	–
(2)	–	–	–	–	–
27	534287.89	2235240.80	Метод спутниковых геодезических измерений (определений)	0.10	–
28	534273.30	2235240.27	Метод спутниковых геодезических измерений (определений)	0.10	–
29	534271.82	2235266.91	Метод спутниковых геодезических измерений	0.10	–

			(определений)		
30	534269.85	2235287.85	Метод спутниковых геодезических измерений (определений)	0.10	–
31	534265.50	2235296.80	Метод спутниковых геодезических измерений (определений)	0.10	–
32	534253.56	2235293.93	Метод спутниковых геодезических измерений (определений)	0.10	–
33	534267.26	2235236.83	Метод спутниковых геодезических измерений (определений)	0.10	–
34	534277.27	2235185.03	Метод спутниковых геодезических измерений (определений)	0.10	–
35	534402.39	2235202.79	Метод спутниковых геодезических измерений (определений)	0.10	–
36	534512.89	2235218.54	Метод спутниковых геодезических измерений (определений)	0.10	–
37	534622.70	2235233.84	Метод спутниковых геодезических измерений (определений)	0.10	–
38	534823.00	2235261.60	Метод спутниковых геодезических измерений (определений)	0.10	–
39	534821.83	2235321.73	Метод спутниковых геодезических измерений (определений)	0.10	–
40	534822.44	2235380.50	Метод спутниковых геодезических измерений (определений)	0.10	–
41	534801.44	2235380.72	Метод спутниковых геодезических измерений (определений)	0.10	–
42	534800.83	2235321.65	Метод спутниковых геодезических измерений (определений)	0.10	–
43	534801.64	2235279.83	Метод спутниковых геодезических измерений (определений)	0.10	–
44	534619.80	2235254.63	Метод спутниковых геодезических измерений (определений)	0.10	–
45	534509.92	2235239.32	Метод спутниковых геодезических измерений (определений)	0.10	–
46	534399.46	2235223.59	Метод спутниковых геодезических измерений (определений)	0.10	–

47	534294.10	2235208.60	Метод спутниковых геодезических измерений (определений)	0.10	–
27	534287.89	2235240.80	Метод спутниковых геодезических измерений (определений)	0.10	–

3. Сведения о характерных точках части (частей) границы объекта

Обозначение характерных точек части границы	Координаты, м		Метод определения координат характерной точки	Средняя квадратическая погрешность положения характерной точки (M_t), м	Описание обозначения точки на местности (при наличии)
	X	Y			
1	2	3	4	5	6
–	–	–	–	–	–

Схема расположения границ публичного сервитута для эксплуатации объекта электросетевого хояйства

Электросетевой комплекс Подстанция 35/6кВ «Заозерье» (ВЛ - 6 кВ фидер Поселок, ТП-4466, ТП-4469, ТП-4465)

(наименование объекта землеустройства)

Обзорная схема границ объекта

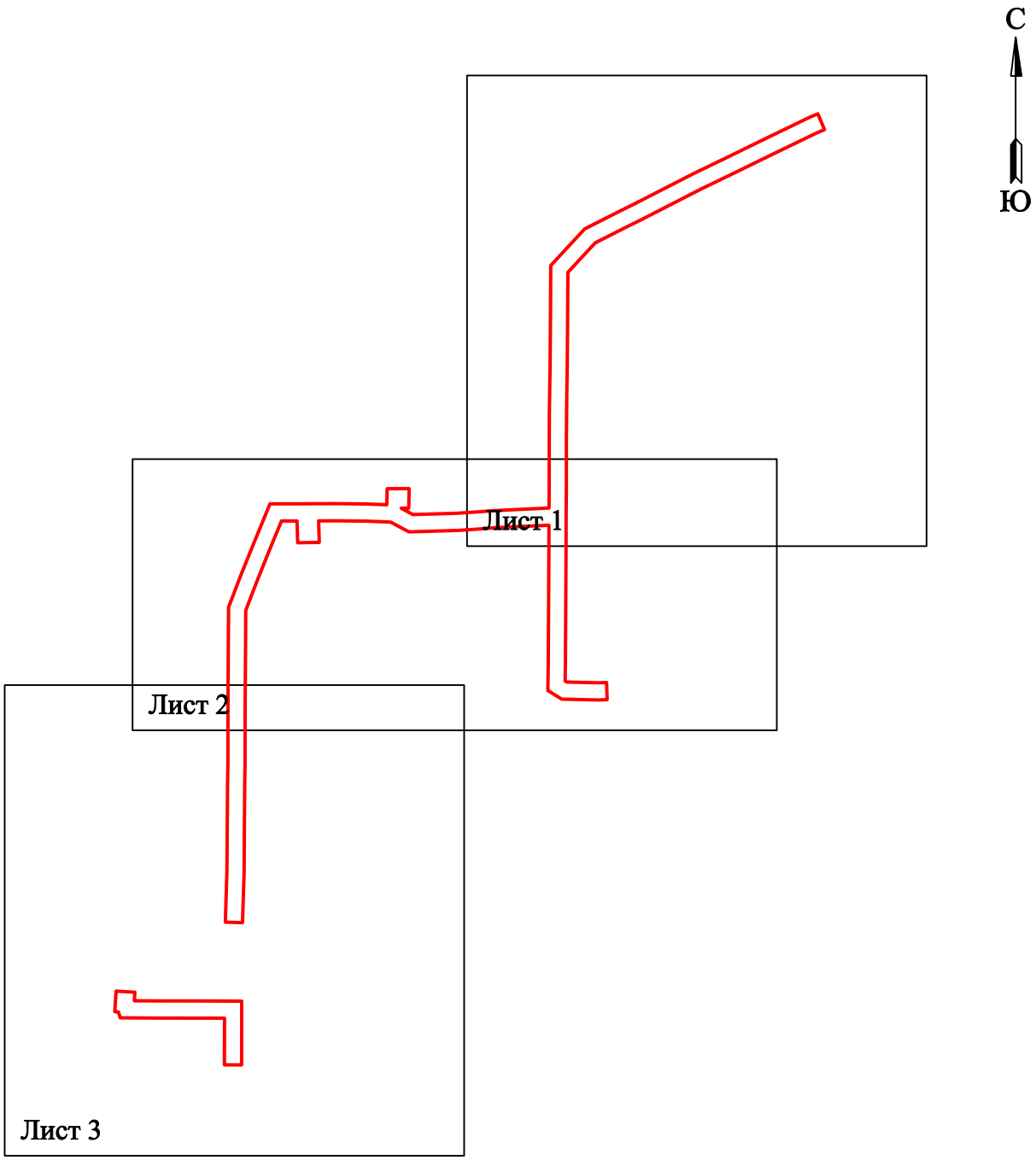

Условные обозначения:

- граница устанавливаемой зоны публичного сервитута

Схема расположения границ публичного сервитута для эксплуатации объекта электросетевого хояйства

Электросетевой комплекс Подстанция 35/6кВ «Заозерье» (ВЛ - 6 кВ фидер Поселок, ТП-4466, ТП-4469, ТП-4465)

(наименование объекта землеустройства)

Масштаб 1:2000

Лист 1 из 3

Используемые условные знаки и обозначения:

● 1	- обозначение характерной точки границы устанавливаемого публичного сервитута
———	- границы земельных участков, попадающих в зону публичного сервитута
———	- граница кадастрового квартала
59:01:2512431	- номер кадастрового квартала
:123	- кадастровый номер земельного участка
———	- граница устанавливаемого публичного сервитута
г. Пермь	- наименование населенного пункта
———	- ось линии, контур объекта

Схема расположения границ публичного сервитута
для эксплуатации объекта электросетевого хояйства
Электросетевой комплекс Подстанция 35/6кВ «Заозерье» (ВЛ - 6 кВ фидер Поселок, ТП-4466, ТП-4469, ТП-4465)

(наименование объекта землеустройства)

Масштаб 1:2000

Лист 2 из 3

Используемые условные знаки и обозначения:

- ● 1 - обозначение характерной точки границы устанавливаемого публичного сервитута
- - границы земельных участков, попадающих в зону публичного сервитута
- - граница кадастрового квартала
- 59:01:2512431 - номер кадастрового квартала
- :123 - кадастровый номер земельного участка
- - граница устанавливаемого публичного сервитута
- г. Пермь - наименование населенного пункта
- - ось линии, контур объекта

Схема расположения границ публичного сервитута
для эксплуатации объекта электросетевого хояйства
Электросетевой комплекс Подстанция 35/6кВ «Заозерье» (ВЛ - 6 кВ фидер Поселок, ТП-4466, ТП-4469, ТП-4465)

(наименование объекта землеустройства)

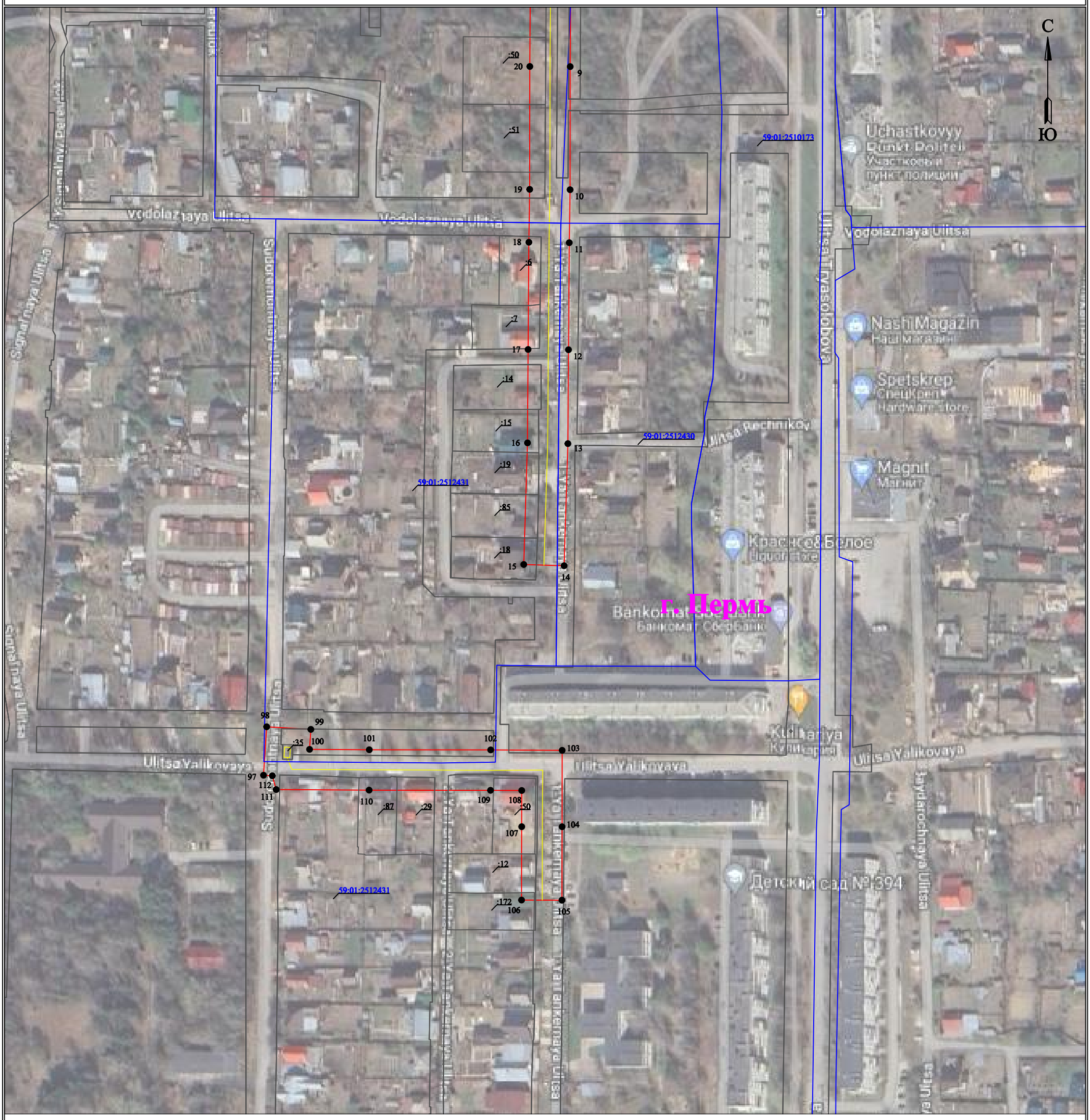

Масштаб 1:2000

Лист 3 из 3

Используемые условные знаки и обозначения:

- ● 1 - обозначение характерной точки границы устанавливаемого публичного сервитута
- - границы земельных участков, попадающих в зону публичного сервитута
- - граница кадастрового квартала
- 59:01:2512431 - номер кадастрового квартала
- :123 - кадастровый номер земельного участка
- - граница устанавливаемого публичного сервитута
- г. Пермь - наименование населенного пункта
- - ось линии, контур объекта

О С М С О О О Р

она публичного сервитута для ксплуатации объекта лектросетевого хозяйства лектросетевой комплекс одстанция 35 6к аозерье (- 6 к идер оселок, -4466, -4469, -4465)

(наименование объекта, местоположение границ которого описано (далее - объект))

Раздел 1

Сведения об объекте		
п п	Характеристики объекта	Описание характеристик
1	2	3
1	Местоположение объекта	Российская едерация, ермский край, г. ермь
2	ло адь объекта - величина погрешности определения пло ади (Р - ельта Р)	38908 кв.м 40 кв.м
3	ные характеристики объекта	убличный сервитут устанавливается в целях ксплуатации объекта лектросетевого хозяйства лектросетевой комплекс одстанция 35 6к аозерье (- 6 к идер оселок, -4466, -4469, -4465) (согласно п.1 ст. 39.37 емельного кодекса Российской едерации от 25.10.2001 г. 136- (далее – К Р) Срок установления публичного сервитута - сорок девять лет (согласно п.1 ст. 39.45 К Р).

Раздел 2

Сведения о местоположении границ объекта					
1. Система координат МСК-59, зона 2					
2. Сведения о характерных точках границ объекта					
Обозначение характерных точек границ	Координаты, м		Метод определения координат характерной точки	Средняя квадратическая погрешность положения характерной точки (M_t), м	Описание обозначения точки на местности (при наличии)
	X	Y			
1	2	3	4	5	6
1	535089.24	2235638.84	Метод спутниковых геодезических измерений (определений)	0.10	–
2	535088.82	2235612.46	Метод спутниковых геодезических измерений (определений)	0.10	–
3	535115.45	2235611.69	Метод спутниковых геодезических измерений (определений)	0.10	–
4	535115.43	2235592.68	Метод спутниковых геодезических измерений (определений)	0.10	–
5	535080.96	2235578.45	Метод спутниковых геодезических измерений (определений)	0.10	–
6	535041.58	2235562.57	Метод спутниковых геодезических измерений (определений)	0.10	–
7	535006.00	2235548.92	Метод спутниковых геодезических измерений (определений)	0.10	–
8	534956.13	2235548.64	Метод спутниковых геодезических измерений (определений)	0.10	–
9	534883.77	2235548.17	Метод спутниковых геодезических измерений (определений)	0.10	–
10	534819.76	2235548.11	Метод спутниковых геодезических измерений (определений)	0.10	–
11	534792.21	2235547.68	Метод спутниковых геодезических измерений (определений)	0.10	–
12	534736.55	2235547.28	Метод спутниковых геодезических измерений (определений)	0.10	–
13	534687.73	2235546.96	Метод спутниковых геодезических измерений (определений)	0.10	–

14	534624.23	2235545.00	Метод спутниковых геодезических измерений (определений)	0.10	–
15	534624.88	2235524.02	Метод спутниковых геодезических измерений (определений)	0.10	–
16	534688.12	2235525.96	Метод спутниковых геодезических измерений (определений)	0.10	–
17	534736.69	2235526.28	Метод спутниковых геодезических измерений (определений)	0.10	–
18	534792.44	2235526.68	Метод спутниковых геодезических измерений (определений)	0.10	–
19	534819.93	2235527.11	Метод спутниковых геодезических измерений (определений)	0.10	–
20	534883.84	2235527.17	Метод спутниковых геодезических измерений (определений)	0.10	–
21	534956.26	2235527.64	Метод спутниковых геодезических измерений (определений)	0.10	–
22	535009.95	2235527.94	Метод спутниковых геодезических измерений (определений)	0.10	–
23	535049.27	2235543.03	Метод спутниковых геодезических измерений (определений)	0.10	–
24	535088.89	2235559.00	Метод спутниковых геодезических измерений (определений)	0.10	–
25	535136.41	2235578.62	Метод спутниковых геодезических измерений (определений)	0.10	–
26	535136.46	2235618.63	Метод спутниковых геодезических измерений (определений)	0.10	–
27	535136.68	2235659.60	Метод спутниковых геодезических измерений (определений)	0.10	–
28	535136.23	2235696.55	Метод спутниковых геодезических измерений (определений)	0.10	–
29	535135.27	2235721.47	Метод спутниковых геодезических измерений (определений)	0.10	–
30	535154.97	2235721.92	Метод спутниковых геодезических измерений (определений)	0.10	–
31	535154.97	2235748.75	Метод спутниковых	0.10	–

			геодезических измерений (определений)		
32	535131.03	2235748.26	Метод спутниковых геодезических измерений (определений)	0.10	–
33	535131.03	2235739.00	Метод спутниковых геодезических измерений (определений)	0.10	–
34	535123.27	2235753.44	Метод спутниковых геодезических измерений (определений)	0.10	–
35	535124.87	2235807.48	Метод спутниковых геодезических измерений (определений)	0.10	–
36	535126.65	2235833.47	Метод спутниковых геодезических измерений (определений)	0.10	–
37	535128.08	2235852.13	Метод спутниковых геодезических измерений (определений)	0.10	–
38	535131.31	2235919.89	Метод спутниковых геодезических измерений (определений)	0.10	–
39	535154.89	2235920.08	Метод спутниковых геодезических измерений (определений)	0.10	–
40	535186.11	2235920.15	Метод спутниковых геодезических измерений (определений)	0.10	–
41	535212.21	2235920.10	Метод спутниковых геодезических измерений (определений)	0.10	–
42	535246.91	2235920.34	Метод спутниковых геодезических измерений (определений)	0.10	–
43	535276.97	2235920.70	Метод спутниковых геодезических измерений (определений)	0.10	–
44	535306.51	2235921.21	Метод спутниковых геодезических измерений (определений)	0.10	–
45	535364.15	2235921.63	Метод спутниковых геодезических измерений (определений)	0.10	–
46	535396.83	2235921.82	Метод спутниковых геодезических измерений (определений)	0.10	–
47	535427.79	2235921.98	Метод спутниковых геодезических измерений (определений)	0.10	–
48	535472.59	2235963.53	Метод спутниковых геодезических	0.10	–

			измерений (определений)		
49	535494.05	2236005.98	Метод спутниковых геодезических измерений (определений)	0.10	–
50	535503.17	2236024.35	Метод спутниковых геодезических измерений (определений)	0.10	–
51	535540.34	2236096.79	Метод спутниковых геодезических измерений (определений)	0.10	–
52	535561.21	2236140.05	Метод спутниковых геодезических измерений (определений)	0.10	–
53	535582.42	2236183.43	Метод спутниковых геодезических измерений (определений)	0.10	–
54	535609.16	2236238.75	Метод спутниковых геодезических измерений (определений)	0.10	–
55	535613.33	2236248.70	Метод спутниковых геодезических измерений (определений)	0.10	–
56	535593.96	2236256.82	Метод спутниковых геодезических измерений (определений)	0.10	–
57	535590.01	2236247.40	Метод спутниковых геодезических измерений (определений)	0.10	–
58	535563.53	2236192.61	Метод спутниковых геодезических измерений (определений)	0.10	–
59	535542.32	2236149.22	Метод спутниковых геодезических измерений (определений)	0.10	–
60	535521.54	2236106.15	Метод спутниковых геодезических измерений (определений)	0.10	–
61	535484.42	2236033.81	Метод спутниковых геодезических измерений (определений)	0.10	–
62	535475.27	2236015.38	Метод спутниковых геодезических измерений (определений)	0.10	–
63	535455.55	2235976.37	Метод спутниковых геодезических измерений (определений)	0.10	–
64	535419.50	2235942.94	Метод спутниковых геодезических измерений (определений)	0.10	–
65	535396.71	2235942.82	Метод спутниковых геодезических измерений	0.10	–

			(определений)		
66	535364.03	2235942.63	Метод спутниковых геодезических измерений (определений)	0.10	–
67	535306.24	2235942.21	Метод спутниковых геодезических измерений (определений)	0.10	–
68	535276.66	2235941.70	Метод спутниковых геодезических измерений (определений)	0.10	–
69	535246.71	2235941.34	Метод спутниковых геодезических измерений (определений)	0.10	–
70	535212.16	2235941.10	Метод спутниковых геодезических измерений (определений)	0.10	–
71	535186.11	2235941.15	Метод спутниковых геодезических измерений (определений)	0.10	–
72	535154.78	2235941.08	Метод спутниковых геодезических измерений (определений)	0.10	–
73	535121.21	2235940.81	Метод спутниковых геодезических измерений (определений)	0.10	–
74	535080.07	2235940.71	Метод спутниковых геодезических измерений (определений)	0.10	–
75	535030.96	2235940.44	Метод спутниковых геодезических измерений (определений)	0.10	–
76	534943.00	2235939.98	Метод спутниковых геодезических измерений (определений)	0.10	–
77	534919.68	2235939.63	Метод спутниковых геодезических измерений (определений)	0.10	–
78	534918.46	2235941.59	Метод спутниковых геодезических измерений (определений)	0.10	–
79	534917.59	2235980.09	Метод спутниковых геодезических измерений (определений)	0.10	–
80	534917.92	2235990.29	Метод спутниковых геодезических измерений (определений)	0.10	–
81	534896.93	2235990.97	Метод спутниковых геодезических измерений (определений)	0.10	–
82	534896.58	2235980.19	Метод спутниковых геодезических измерений (определений)	0.10	–

83	534897.61	2235935.39	Метод спутниковых геодезических измерений (определений)	0.10	–
84	534908.09	2235918.47	Метод спутниковых геодезических измерений (определений)	0.10	–
85	534943.20	2235918.98	Метод спутниковых геодезических измерений (определений)	0.10	–
86	535031.08	2235919.44	Метод спутниковых геодезических измерений (определений)	0.10	–
87	535080.15	2235919.71	Метод спутниковых геодезических измерений (определений)	0.10	–
88	535110.28	2235919.79	Метод спутниковых геодезических измерений (определений)	0.10	–
89	535107.12	2235853.45	Метод спутниковых геодезических измерений (определений)	0.10	–
90	535105.69	2235834.98	Метод спутниковых геодезических измерений (определений)	0.10	–
91	535103.89	2235808.50	Метод спутниковых геодезических измерений (определений)	0.10	–
92	535102.11	2235748.46	Метод спутниковых геодезических измерений (определений)	0.10	–
93	535114.06	2235726.19	Метод спутниковых геодезических измерений (определений)	0.10	–
94	535115.23	2235696.02	Метод спутниковых геодезических измерений (определений)	0.10	–
95	535115.68	2235659.53	Метод спутниковых геодезических измерений (определений)	0.10	–
96	535115.56	2235638.11	Метод спутниковых геодезических измерений (определений)	0.10	–
1	535089.24	2235638.84	Метод спутниковых геодезических измерений (определений)	0.10	–

3. Сведения о характерных точках части (частей) границы объекта

Обозначение характерных точек части границы	Координаты, м		Метод определения координат характерной точки	Средняя квадратическая погрешность положения характерной точки (M_t), м	Описание обозначения точки на местности (при наличии)
	X	Y			

1	2	3	4	5	6
–	–	–	–	–	–

Схема расположения границ публичного сервитута
для эксплуатации объекта электросетевого хояйства

Электросетевой комплекс Подстанция 35/6кВ «Гайва» (ВЛ 6кВ фидер Транзит-3 от ПС «Гайва»)

(наименование объекта землеустройства)

Масштаб 1:1000

Используемые условные знаки и обозначения:

- 1 - обозначение характерной точки границы устанавливаемого публичного сервитута
- - границы земельных участков, попадающих в зону публичного сервитута
- - граница кадастрового квартала
- 59:01:1715075 - номер кадастрового квартала
- :123 - кадастровый номер земельного участка
- - граница устанавливаемого публичного сервитута
- г. Пермь - наименование населенного пункта
- - ось линии, контур объекта

О С М С О О О Р

она публичного сервитута для ксплуатации объекта лектросетевого хозяйства лектросетевой комплекс одстанция 35 6к айва (6к идер ранзит-3 от С айва)

(наименование объекта, местоположение границ которого описано (далее - объект))

Раздел 1

Сведения об объекте		
п п	Характеристики объекта	Описание характеристик
1	2	3
1	Местоположение объекта	Российская едерация, ермский край, г. ермь
2	ло адь объекта - величина погрешности определения пло ади (Р - ельта Р)	4508 кв.м 18 кв.м
3	ные характеристики объекта	убличный сервитут устанавливается в целях ксплуатации объекта лектросетевого хозяйства лектросетевой комплекс одстанция 35 6к айва (6к идер ранзит-3 от С айва) (согласно п.1 ст. 39.37 емельного кодекса Российской едерации от 25.10.2001 г. 136- (далее – К Р) Срок установления публичного сервитута - сорок девять лет (согласно п.1 ст. 39.45 К Р).

Раздел 2

Сведения о местоположении границ объекта					
1. Система координат МСК-59, зона 2					
2. Сведения о характерных точках границ объекта					
Обозначение характерных точек границ	Координаты, м		Метод определения координат характерной точки	Средняя квадратическая погрешность положения характерной точки (M_t), м	Описание обозначения точки на местности (при наличии)
	X	Y			
1	2	3	4	5	6
1	528346.90	2236099.10	Метод спутниковых геодезических измерений (определений)	0.10	–
2	528327.44	2236091.20	Метод спутниковых геодезических измерений (определений)	0.10	–
3	528361.18	2236008.13	Метод спутниковых геодезических измерений (определений)	0.10	–
4	528331.67	2235971.90	Метод спутниковых геодезических измерений (определений)	0.10	–
5	528330.81	2235913.70	Метод спутниковых геодезических измерений (определений)	0.10	–
6	528326.40	2235909.50	Метод спутниковых геодезических измерений (определений)	0.10	–
7	528340.87	2235894.29	Метод спутниковых геодезических измерений (определений)	0.10	–
8	528351.68	2235904.56	Метод спутниковых геодезических измерений (определений)	0.10	–
9	528352.56	2235964.30	Метод спутниковых геодезических измерений (определений)	0.10	–
10	528385.32	2236004.50	Метод спутниковых геодезических измерений (определений)	0.10	–
1	528346.90	2236099.10	Метод спутниковых геодезических измерений (определений)	0.10	–
3. Сведения о характерных точках части (частей) границы объекта					
Обозначение характерных точек части границы	Координаты, м		Метод определения координат характерной точки	Средняя квадратическая погрешность положения характерной точки	Описание обозначения точки на местности (при наличии)
	X	Y			

				(M_t), м	
1	2	3	4	5	6
–	–	–	–	–	–

Схема расположения границ публичного сервитута
для эксплуатации объекта электросетевого хозяйства

Электросетевой комплекс «Подстанция 110/35/6кВ «Балмошная» (ВЛ 6 кВ ф. 1, КТП 2051, КТП 2033, КТП 2234)

(наименование объекта)

Масштаб 1:3000

Используемые условные знаки и обозначения:

- ● 1 - обозначение характерной точки границы устанавливаемого публичного сервитута
- ——— - границы земельных участков, попадающих в зону публичного сервитута
- ——— - граница кадастрового квартала
- 59:01:2010331 - номер кадастрового квартала
- :123 - кадастровый номер земельного участка
- г. Пермь - наименование населенного пункта
- ——— - ось линии, контур объекта
- ——— - граница устанавливаемого публичного сервитута

ОПИСАНИЕ МЕСТОПОЛОЖЕНИЯ ГРАНИЦ

Зона публичного сервитута для эксплуатации объекта электросетевого хозяйства «Электросетевой комплекс Подстанция 110/35/6кВ «Балмошная» (ВЛ 6 кВ ф. 1, КТП 2051, КТП 2033, КТП 2234)»

(наименование объекта, местоположение границ которого описано (далее - объект))

Раздел 1

Сведения об объекте		
№ п/п	Характеристики объекта	Описание характеристик
1	2	3
1	Местоположение объекта	Российская Федерация, Пермский край, г. Пермь
2	Площадь объекта +/- величина погрешности определения площади (Р+/- Дельта Р)	17632 кв.м ± 30 кв.м
3	Иные характеристики объекта	Публичный сервитут устанавливается в целях эксплуатации объекта электросетевого хозяйства «Электросетевой комплекс Подстанция 110/35/6кВ «Балмошная» (ВЛ 6 кВ ф. 1, КТП 2051, КТП 2033, КТП 2234)» (согласно п.1 ст. 39.37 «Земельного кодекса Российской Федерации» от 25.10.2001 г. №136-ФЗ (далее – ЗК РФ); Срок установления публичного сервитута - сорок девять лет (согласно п.1 ст. 39.45 ЗК РФ).

Раздел 2

Сведения о местоположении границ объекта					
1. Система координат МСК-59, зона 2					
2. Сведения о характерных точках границ объекта					
Обозначение характерных точек границ	Координаты, м		Метод определения координат характерной точки	Средняя квадратическая погрешность положения характерной точки (M_t), м	Описание обозначения точки на местности (при наличии)
	X	Y			
1	2	3	4	5	6
1	522777.42	2238883.15	Метод спутниковых геодезических измерений (определений)	0.10	–
2	522788.85	2238863.69	Метод спутниковых геодезических измерений (определений)	0.10	–
3	522809.41	2238876.04	Метод спутниковых геодезических измерений (определений)	0.10	–
4	522805.58	2238882.59	Метод спутниковых геодезических измерений (определений)	0.10	–
5	523018.05	2238984.16	Метод спутниковых геодезических измерений (определений)	0.10	–
6	523185.39	2239065.47	Метод спутниковых геодезических измерений (определений)	0.10	–
7	523187.96	2239060.84	Метод спутниковых геодезических измерений (определений)	0.10	–
8	523207.74	2239071.67	Метод спутниковых геодезических измерений (определений)	0.10	–
9	523205.70	2239075.33	Метод спутниковых геодезических измерений (определений)	0.10	–
10	523428.98	2239183.82	Метод спутниковых геодезических измерений (определений)	0.10	–
11	523451.90	2239136.68	Метод спутниковых геодезических измерений (определений)	0.10	–
12	523463.19	2239125.16	Метод спутниковых геодезических измерений (определений)	0.10	–
13	523468.75	2239112.59	Метод спутниковых геодезических измерений (определений)	0.10	–

14	523489.52	2239122.60	Метод спутниковых геодезических измерений (определений)	0.10	–
15	523480.65	2239142.63	Метод спутниковых геодезических измерений (определений)	0.10	–
16	523477.11	2239140.93	Метод спутниковых геодезических измерений (определений)	0.10	–
17	523469.24	2239148.95	Метод спутниковых геодезических измерений (определений)	0.10	–
18	523438.93	2239212.10	Метод спутниковых геодезических измерений (определений)	0.10	–
19	523097.78	2239045.78	Метод спутниковых геодезических измерений (определений)	0.10	–
20	522969.62	2238985.22	Метод спутниковых геодезических измерений (определений)	0.10	–
21	522778.64	2238892.97	Метод спутниковых геодезических измерений (определений)	0.10	–
22	522781.70	2238885.73	Метод спутниковых геодезических измерений (определений)	0.10	–
1	522777.42	2238883.15	Метод спутниковых геодезических измерений (определений)	0.10	–

3. Сведения о характерных точках части (частей) границы объекта

Обозначение характерных точек части границы	Координаты, м		Метод определения координат характерной точки	Средняя квадратическая погрешность положения характерной точки (M_t), м	Описание обозначения точки на местности (при наличии)
	X	Y			
1	2	3	4	5	6
–	–	–	–	–	–

Схема расположения границ публичного сервитута для эксплуатации объекта электросетевого хояйства Электросетевой комплекс Подстанция 110\35\6кВ «Окуловская» (ВЛ 6 кВ Фидер Красноборский, ТП-1534, КТП-1674, КТП-1589, КТП-1584, КТП-1583)

(наименование объекта землеустройства)

Обзорная схема границ объекта

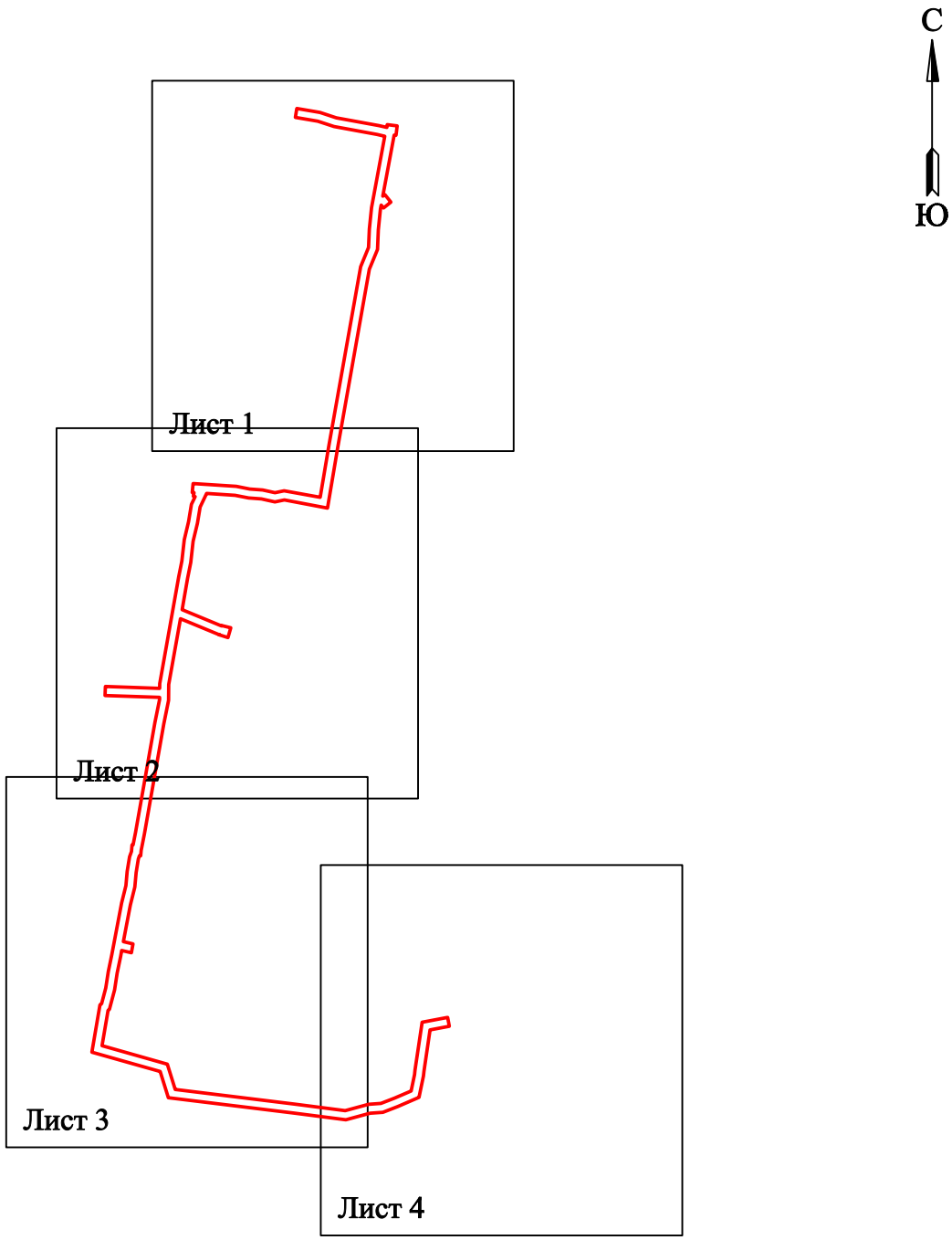

Условные обозначения:

- граница устанавливаемой зоны публичного сервитута

Схема расположения границ публичного сервитута
для эксплуатации объекта электросетевого хояйства

Электросетевой комплекс Подстанция 110\35\6кВ «Окуловская» (ВЛ 6 кВ Фидер Красноборский, ТП-1534, КТП-1674, КТП-1589, КТП-1584, КТП-1583)

(наименование объекта землеустройства)

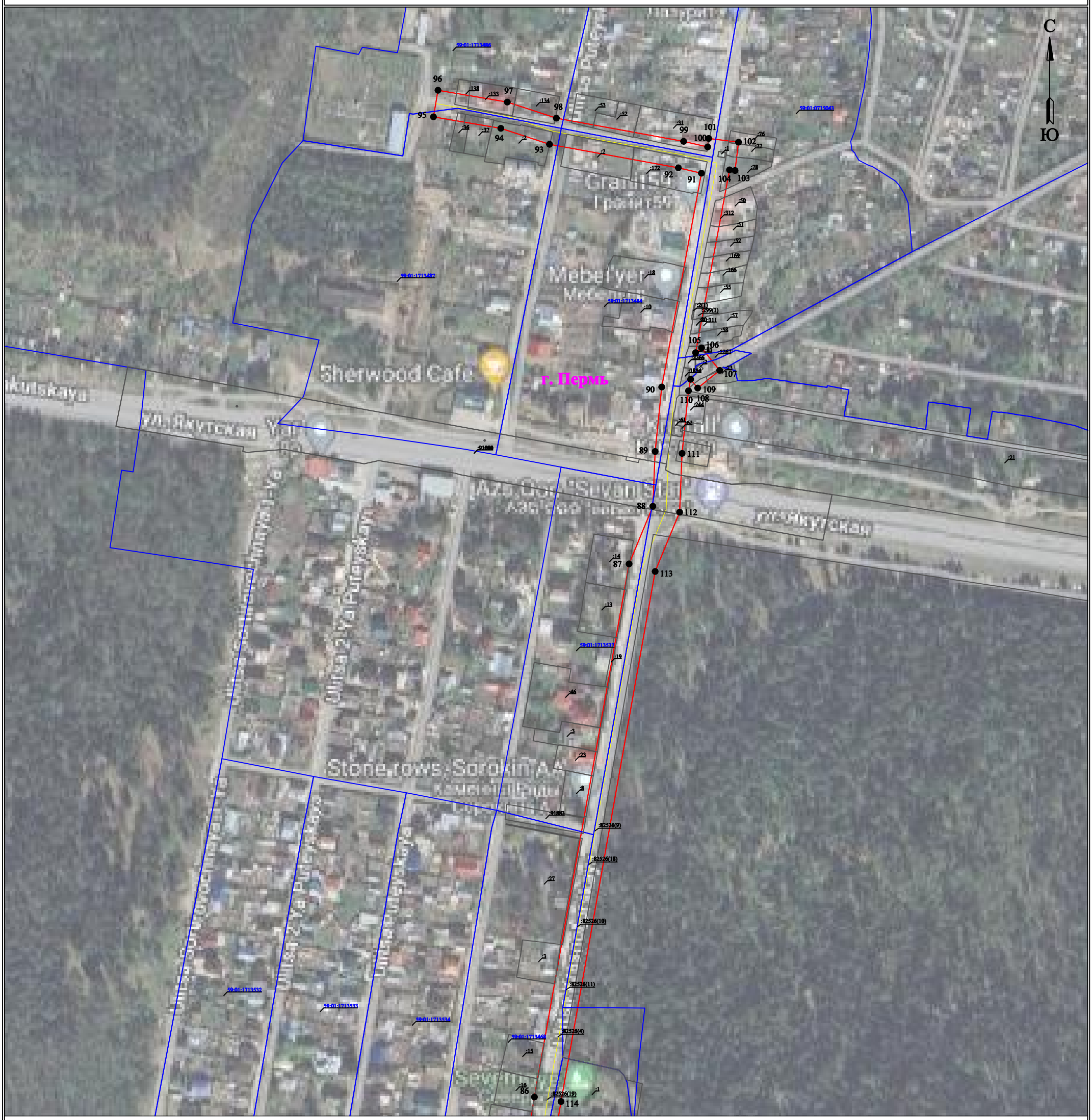

Масштаб 1:3000

Лист 1 из 4

Используемые условные знаки и обозначения:

- ● 1 - обозначение характерной точки границы устанавливаемого публичного сервитута
- - границы земельных участков, попадающих в зону публичного сервитута
- - граница кадастрового квартала
- 59:01:1717205 - номер кадастрового квартала
- :123 - кадастровый номер земельного участка
- - граница устанавливаемого публичного сервитута
- г. Пермь - наименование населенного пункта
- - ось линии, контур объекта

Схема расположения границ публичного сервитута
для эксплуатации объекта электросетевого хояйства
Электросетевой комплекс Подстанция 110\35\6кВ «Окуловская» (ВЛ 6 кВ Фидер Красноборский, ТП-1534, КТП-1674, КТП-1589, КТП-1584, КТП-1583)

(наименование объекта землеустройства)

Масштаб 1:3000

Лист 2 из 4

Используемые условные знаки и обозначения:

- ● 1 - обозначение характерной точки границы устанавливаемого публичного сервитута
- - границы земельных участков, попадающих в зону публичного сервитута
- - граница кадастрового квартала
- 59:01:1717205 - номер кадастрового квартала
- :123 - кадастровый номер земельного участка
- - граница устанавливаемого публичного сервитута
- г. Пермь - наименование населенного пункта
- - ось линии, контур объекта

Схема расположения границ публичного сервитута для эксплуатации объекта электросетевого хояйства

Электросетевой комплекс Подстанция 110\35\6кВ «Окуловская» (ВЛ 6 кВ Фидер Красноборский, ТП-1534, КТП-1674, КТП-1589, КТП-1584, КТП-1583)

(наименование объекта землеустройства)

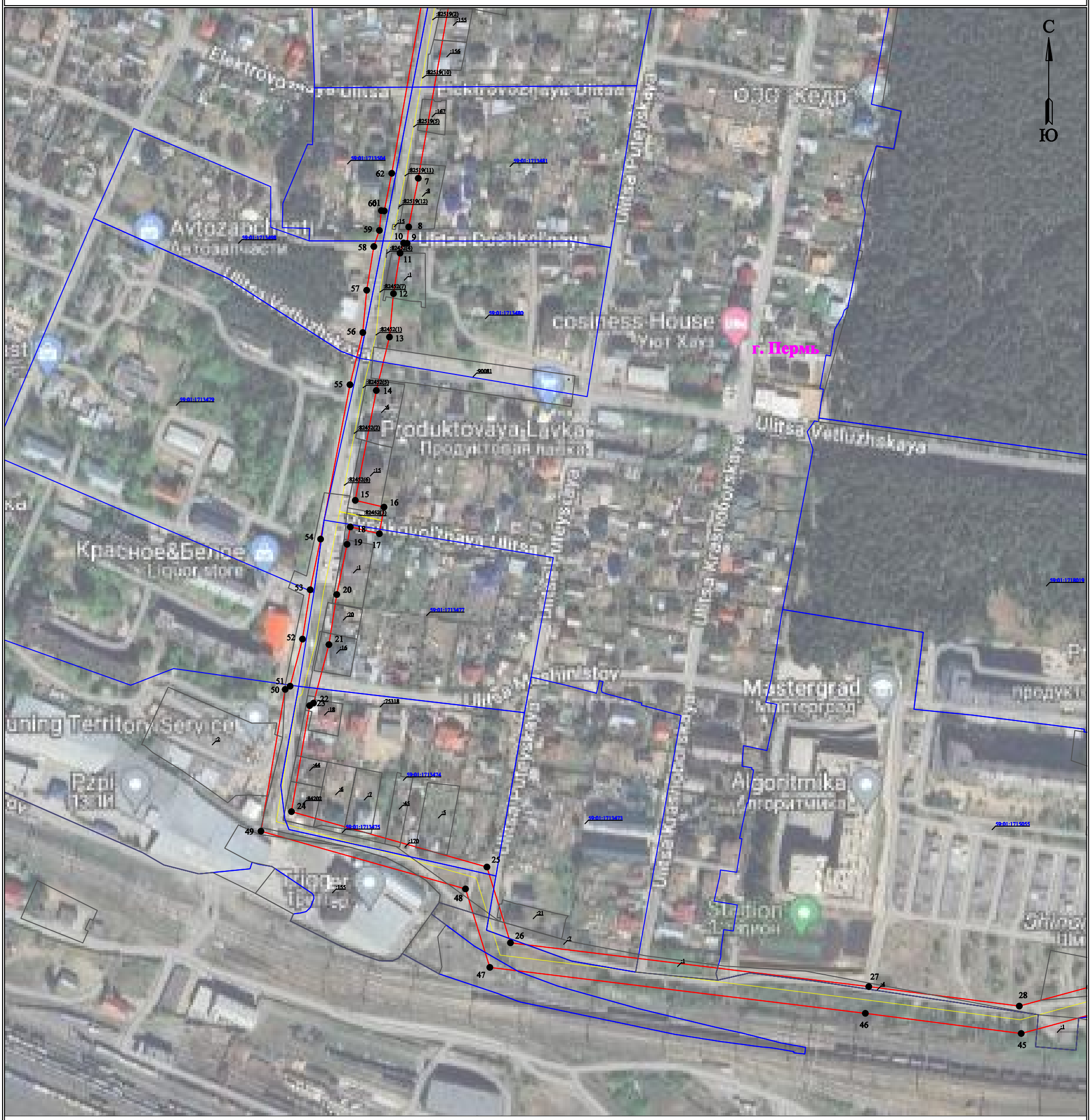

Масштаб 1:3000

Лист 3 из 4

Используемые условные знаки и обозначения:

- ● 1 - обозначение характерной точки границы устанавливаемого публичного сервитута
- - границы земельных участков, попадающих в зону публичного сервитута
- - граница кадастрового квартала
- 59:01:1717205 - номер кадастрового квартала
- :123 - кадастровый номер земельного участка
- - граница устанавливаемого публичного сервитута
- г. Пермь - наименование населенного пункта
- - ось линии, контур объекта

Схема расположения границ публичного сервитута
для эксплуатации объекта электросетевого хояйства

Электросетевой комплекс Подстанция 110\35\6кВ «Окуловская» (ВЛ 6 кВ Фидер Красноборский, ТП-1534, КТП-1674, КТП-1589, КТП-1584, КТП-1583)

(наименование объекта землеустройства)

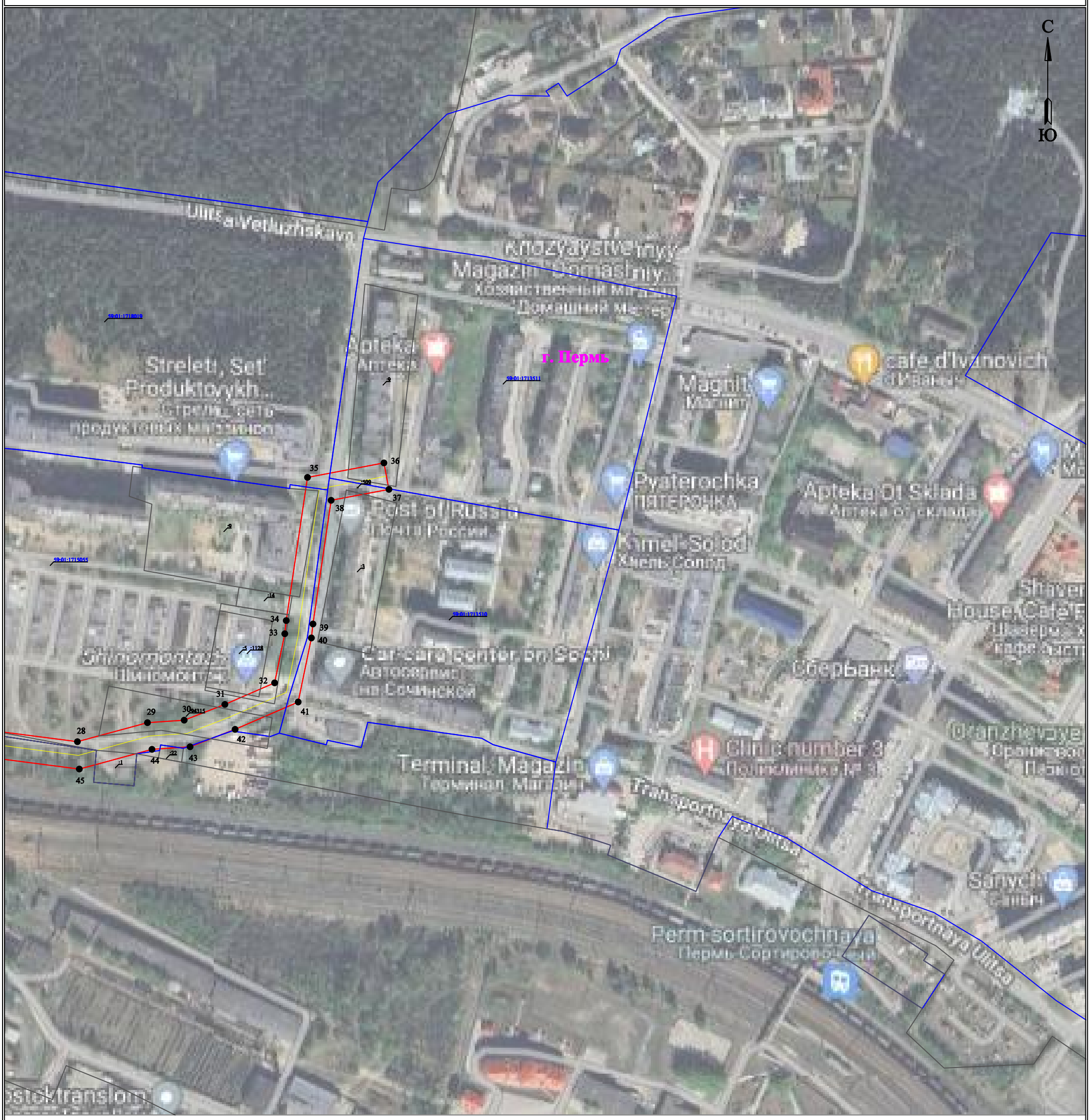

Масштаб 1:3000

Лист 4 из 4

Используемые условные знаки и обозначения:

- ● 1 - обозначение характерной точки границы устанавливаемого публичного сервитута
- границы земельных участков, попадающих в зону публичного сервитута
- граница кадастрового квартала
- 59:01:1717205 - номер кадастрового квартала
- :123 - кадастровый номер земельного участка
- граница устанавливаемого публичного сервитута
- г. Пермь - наименование населенного пункта
- ось линии, контур объекта

О С М С О О О Р

она публичного сервитута для ксплуатации объекта лектросетевого хозяйства лектросетевой комплекс одстанция 110\35\6к Окуловская (6 к идер Красноборский, -1534, К -1674, К -1589, К -1584, К -1583)

(наименование объекта, местоположение границ которого описано (далее - объект))

Раздел 1

Сведения об объекте		
п п	Характеристики объекта	Описание характеристик
1	2	3
1	Местоположение объекта	Российская едерация, ермский край, г. ермь
2	ло адь объекта - величина погрешности определения пло ади (Р - ельта Р)	85246 кв.м 74 кв.м
3	ные характеристики объекта	убличный сервитут устанавливается в целях ксплуатации объекта лектросетевого хозяйства лектросетевой комплекс одстанция 110\35\6к Окуловская (6 к идер Красноборский, -1534, К -1674, К -1589, К -1584, К -1583) (согласно п.1 ст. 39.37 емельного кодекса Российской едерации от 25.10.2001 г. 136- (далее – К Р) Срок установления публичного сервитута - сорок девять лет (согласно п.1 ст. 39.45 К Р).

Раздел 2

Сведения о местоположении границ объекта					
1. Система координат МСК-59, зона 2					
2. Сведения о характерных точках границ объекта					
Обозначение характерных точек границ	Координаты, м		Метод определения координат характерной точки	Средняя квадратическая погрешность положения характерной точки (M_t), м	Описание обозначения точки на местности (при наличии)
	X	Y			
1	2	3	4	5	6
1	521874.83	2224506.49	Метод спутниковых геодезических измерений (определений)	0.10	–
2	521874.94	2224506.02	Метод спутниковых геодезических измерений (определений)	0.10	–
3	521912.37	2224415.23	Метод спутниковых геодезических измерений (определений)	0.10	–
4	521759.16	2224387.77	Метод спутниковых геодезических измерений (определений)	0.10	–
5	521722.15	2224387.46	Метод спутниковых геодезических измерений (определений)	0.10	–
6	521667.52	2224376.35	Метод спутниковых геодезических измерений (определений)	0.10	–
7	521410.69	2224331.13	Метод спутниковых геодезических измерений (определений)	0.10	–
8	521372.80	2224323.67	Метод спутниковых геодезических измерений (определений)	0.10	–
9	521360.02	2224322.43	Метод спутниковых геодезических измерений (определений)	0.10	–
10	521360.28	2224319.68	Метод спутниковых геодезических измерений (определений)	0.10	–
11	521352.40	2224316.97	Метод спутниковых геодезических измерений (определений)	0.10	–
12	521320.84	2224311.80	Метод спутниковых геодезических измерений (определений)	0.10	–
13	521287.04	2224308.69	Метод спутниковых геодезических измерений (определений)	0.10	–

14	521245.39	2224298.45	Метод спутниковых геодезических измерений (определений)	0.10	–
15	521159.83	2224282.06	Метод спутниковых геодезических измерений (определений)	0.10	–
16	521154.58	2224304.45	Метод спутниковых геодезических измерений (определений)	0.10	–
17	521133.88	2224300.85	Метод спутниковых геодезических измерений (определений)	0.10	–
18	521139.15	2224278.19	Метод спутниковых геодезических измерений (определений)	0.10	–
19	521125.59	2224275.65	Метод спутниковых геодезических измерений (определений)	0.10	–
20	521086.48	2224267.62	Метод спутниковых геодезических измерений (определений)	0.10	–
21	521047.49	2224261.54	Метод спутниковых геодезических измерений (определений)	0.10	–
22	521001.95	2224249.55	Метод спутниковых геодезических измерений (определений)	0.10	–
23	520999.98	2224246.52	Метод спутниковых геодезических измерений (определений)	0.10	–
24	520917.39	2224232.35	Метод спутниковых геодезических измерений (определений)	0.10	–
25	520874.25	2224384.62	Метод спутниковых геодезических измерений (определений)	0.10	–
26	520815.23	2224402.94	Метод спутниковых геодезических измерений (определений)	0.10	–
27	520781.12	2224682.09	Метод спутниковых геодезических измерений (определений)	0.10	–
28	520765.94	2224799.31	Метод спутниковых геодезических измерений (определений)	0.10	–
29	520780.76	2224853.94	Метод спутниковых геодезических измерений (определений)	0.10	–
30	520782.70	2224882.56	Метод спутниковых геодезических измерений (определений)	0.10	–
31	520794.98	2224914.29	Метод спутниковых	0.10	–

			геодезических измерений (определений)		
32	520811.79	2224953.07	Метод спутниковых геодезических измерений (определений)	0.10	–
33	520850.08	2224961.00	Метод спутниковых геодезических измерений (определений)	0.10	–
34	520860.33	2224962.12	Метод спутниковых геодезических измерений (определений)	0.10	–
35	520971.96	2224978.71	Метод спутниковых геодезических измерений (определений)	0.10	–
36	520983.26	2225038.30	Метод спутниковых геодезических измерений (определений)	0.10	–
37	520962.63	2225042.21	Метод спутниковых геодезических измерений (определений)	0.10	–
38	520954.09	2224997.15	Метод спутниковых геодезических измерений (определений)	0.10	–
39	520857.69	2224982.96	Метод спутниковых геодезических измерений (определений)	0.10	–
40	520846.80	2224981.77	Метод спутниковых геодезических измерений (определений)	0.10	–
41	520796.86	2224971.42	Метод спутниковых геодезических измерений (определений)	0.10	–
42	520775.55	2224922.25	Метод спутниковых геодезических измерений (определений)	0.10	–
43	520761.96	2224887.16	Метод спутниковых геодезических измерений (определений)	0.10	–
44	520759.95	2224857.43	Метод спутниковых геодезических измерений (определений)	0.10	–
45	520744.59	2224800.80	Метод спутниковых геодезических измерений (определений)	0.10	–
46	520760.29	2224679.40	Метод спутниковых геодезических измерений (определений)	0.10	–
47	520796.08	2224386.88	Метод спутниковых геодезических измерений (определений)	0.10	–
48	520857.19	2224367.93	Метод спутниковых геодезических	0.10	–

			измерений (определений)		
49	520902.16	2224208.58	Метод спутниковых геодезических измерений (определений)	0.10	–
50	521012.61	2224227.46	Метод спутниковых геодезических измерений (определений)	0.10	–
51	521015.11	2224231.30	Метод спутниковых геодезических измерений (определений)	0.10	–
52	521051.79	2224240.96	Метод спутниковых геодезических измерений (определений)	0.10	–
53	521090.21	2224246.95	Метод спутниковых геодезических измерений (определений)	0.10	–
54	521129.65	2224255.04	Метод спутниковых геодезических измерений (определений)	0.10	–
55	521249.91	2224277.93	Метод спутниковых геодезических измерений (определений)	0.10	–
56	521290.53	2224287.92	Метод спутниковых геодезических измерений (определений)	0.10	–
57	521323.50	2224290.96	Метод спутниковых геодезических измерений (определений)	0.10	–
58	521357.54	2224296.53	Метод спутниковых геодезических измерений (определений)	0.10	–
59	521370.07	2224300.87	Метод спутниковых геодезических измерений (определений)	0.10	–
60	521385.50	2224302.36	Метод спутниковых геодезических измерений (определений)	0.10	–
61	521385.27	2224304.66	Метод спутниковых геодезических измерений (определений)	0.10	–
62	521414.57	2224310.49	Метод спутниковых геодезических измерений (определений)	0.10	–
63	521671.49	2224355.73	Метод спутниковых геодезических измерений (определений)	0.10	–
64	521724.31	2224366.47	Метод спутниковых геодезических измерений (определений)	0.10	–
65	521729.22	2224366.48	Метод спутниковых геодезических измерений	0.10	–

			(определений)		
66	521733.44	2224239.29	Метод спутниковых геодезических измерений (определений)	0.10	–
67	521754.62	2224240.15	Метод спутниковых геодезических измерений (определений)	0.10	–
68	521750.22	2224366.66	Метод спутниковых геодезических измерений (определений)	0.10	–
69	521761.16	2224366.79	Метод спутниковых геодезических измерений (определений)	0.10	–
70	522010.34	2224411.15	Метод спутниковых геодезических измерений (определений)	0.10	–
71	522046.91	2224418.53	Метод спутниковых геодезических измерений (определений)	0.10	–
72	522096.61	2224424.00	Метод спутниковых геодезических измерений (определений)	0.10	–
73	522138.97	2224434.14	Метод спутниковых геодезических измерений (определений)	0.10	–
74	522179.09	2224440.79	Метод спутниковых геодезических измерений (определений)	0.10	–
75	522197.04	2224449.44	Метод спутниковых геодезических измерений (определений)	0.10	–
76	522197.90	2224445.19	Метод спутниковых геодезических измерений (определений)	0.10	–
77	522206.27	2224446.90	Метод спутниковых геодезических измерений (определений)	0.10	–
78	522206.54	2224442.64	Метод спутниковых геодезических измерений (определений)	0.10	–
79	522227.59	2224444.75	Метод спутниковых геодезических измерений (определений)	0.10	–
80	522220.99	2224545.40	Метод спутниковых геодезических измерений (определений)	0.10	–
81	522214.79	2224576.80	Метод спутниковых геодезических измерений (определений)	0.10	–
82	522212.57	2224607.05	Метод спутниковых геодезических измерений (определений)	0.10	–

83	522206.21	2224635.55	Метод спутниковых геодезических измерений (определений)	0.10	–
84	522210.69	2224656.82	Метод спутниковых геодезических измерений (определений)	0.10	–
85	522195.53	2224741.09	Метод спутниковых геодезических измерений (определений)	0.10	–
86	522317.92	2224761.63	Метод спутниковых геодезических измерений (определений)	0.10	–
87	522732.97	2224835.32	Метод спутниковых геодезических измерений (определений)	0.10	–
88	522777.80	2224853.82	Метод спутниковых геодезических измерений (определений)	0.10	–
89	522820.48	2224855.58	Метод спутниковых геодезических измерений (определений)	0.10	–
90	522870.67	2224860.73	Метод спутниковых геодезических измерений (определений)	0.10	–
91	523037.11	2224891.62	Метод спутниковых геодезических измерений (определений)	0.10	–
92	523041.32	2224873.61	Метод спутниковых геодезических измерений (определений)	0.10	–
93	523059.64	2224773.39	Метод спутниковых геодезических измерений (определений)	0.10	–
94	523072.06	2224735.48	Метод спутниковых геодезических измерений (определений)	0.10	–
95	523080.98	2224683.08	Метод спутниковых геодезических измерений (определений)	0.10	–
96	523101.68	2224686.60	Метод спутниковых геодезических измерений (определений)	0.10	–
97	523092.50	2224740.54	Метод спутниковых геодезических измерений (определений)	0.10	–
98	523079.99	2224778.72	Метод спутниковых геодезических измерений (определений)	0.10	–
99	523061.91	2224877.77	Метод спутниковых геодезических измерений (определений)	0.10	–
100	523057.58	2224896.45	Метод спутниковых	0.10	–

			геодезических измерений (определений)		
101	523064.18	2224897.26	Метод спутниковых геодезических измерений (определений)	0.10	–
102	523061.28	2224920.48	Метод спутниковых геодезических измерений (определений)	0.10	–
103	523039.21	2224917.75	Метод спутниковых геодезических измерений (определений)	0.10	–
104	523039.73	2224913.50	Метод спутниковых геодезических измерений (определений)	0.10	–
105	522897.38	2224887.05	Метод спутниковых геодезических измерений (определений)	0.10	–
106	522901.15	2224891.73	Метод спутниковых геодезических измерений (определений)	0.10	–
107	522883.63	2224905.81	Метод спутниковых геодезических измерений (определений)	0.10	–
108	522869.84	2224888.69	Метод спутниковых геодезических измерений (определений)	0.10	–
109	522876.67	2224883.20	Метод спутниковых геодезических измерений (определений)	0.10	–
110	522867.71	2224881.54	Метод спутниковых геодезических измерений (определений)	0.10	–
111	522818.97	2224876.54	Метод спутниковых геодезических измерений (определений)	0.10	–
112	522773.22	2224874.65	Метод спутниковых геодезических измерений (определений)	0.10	–
113	522727.07	2224855.60	Метод спутниковых геодезических измерений (определений)	0.10	–
114	522314.43	2224782.34	Метод спутниковых геодезических измерений (определений)	0.10	–
115	522170.23	2224758.05	Метод спутниковых геодезических измерений (определений)	0.10	–
116	522189.38	2224657.55	Метод спутниковых геодезических измерений (определений)	0.10	–
117	522184.72	2224635.42	Метод спутниковых геодезических	0.10	–

			измерений (определений)		
118	522191.74	2224603.98	Метод спутниковых геодезических измерений (определений)	0.10	–
119	522193.94	2224573.99	Метод спутниковых геодезических измерений (определений)	0.10	–
120	522200.12	2224542.67	Метод спутниковых геодезических измерений (определений)	0.10	–
121	522204.56	2224476.17	Метод спутниковых геодезических измерений (определений)	0.10	–
122	522172.73	2224461.02	Метод спутниковых геодезических измерений (определений)	0.10	–
123	522134.81	2224454.74	Метод спутниковых геодезических измерений (определений)	0.10	–
124	522093.00	2224444.73	Метод спутниковых геодезических измерений (определений)	0.10	–
125	522043.68	2224439.30	Метод спутниковых геодезических измерений (определений)	0.10	–
126	522006.52	2224431.80	Метод спутниковых геодезических измерений (определений)	0.10	–
127	521933.59	2224419.11	Метод спутниковых геодезических измерений (определений)	0.10	–
128	521895.58	2224511.04	Метод спутниковых геодезических измерений (определений)	0.10	–
129	521896.60	2224511.33	Метод спутниковых геодезических измерений (определений)	0.10	–
130	521891.41	2224532.58	Метод спутниковых геодезических измерений (определений)	0.10	–
131	521868.59	2224525.96	Метод спутниковых геодезических измерений (определений)	0.10	–
132	521875.22	2224505.29	Метод спутниковых геодезических измерений (определений)	0.10	–
133	521875.24	2224505.30	Метод спутниковых геодезических измерений (определений)	0.10	–
1	521874.83	2224506.49	Метод спутниковых геодезических измерений	0.10	–

			(определений)		
3. Сведения о характерных точках части (частей) границы объекта					
Обозначение характерных точек части границы	Координаты, м		Метод определения координат характерной точки	Средняя квадратическая погрешность положения характерной точки (M_t), м	Описание обозначения точки на местности (при наличии)
	X	Y			
1	2	3	4	5	6
–	–	–	–	–	–

Схема расположения границ публичного сервитута
для эксплуатации объекта электросетевого хозяйства

Электросетевой комплекс Подстанция 110/35/6кВ «Балмошная» (ВЛ 6 кВ ф. Красноярский, КТП 2222, КТП 2018, КТП 2022, КТП 2008)

(наименование объекта)

Обзорная схема границ объекта

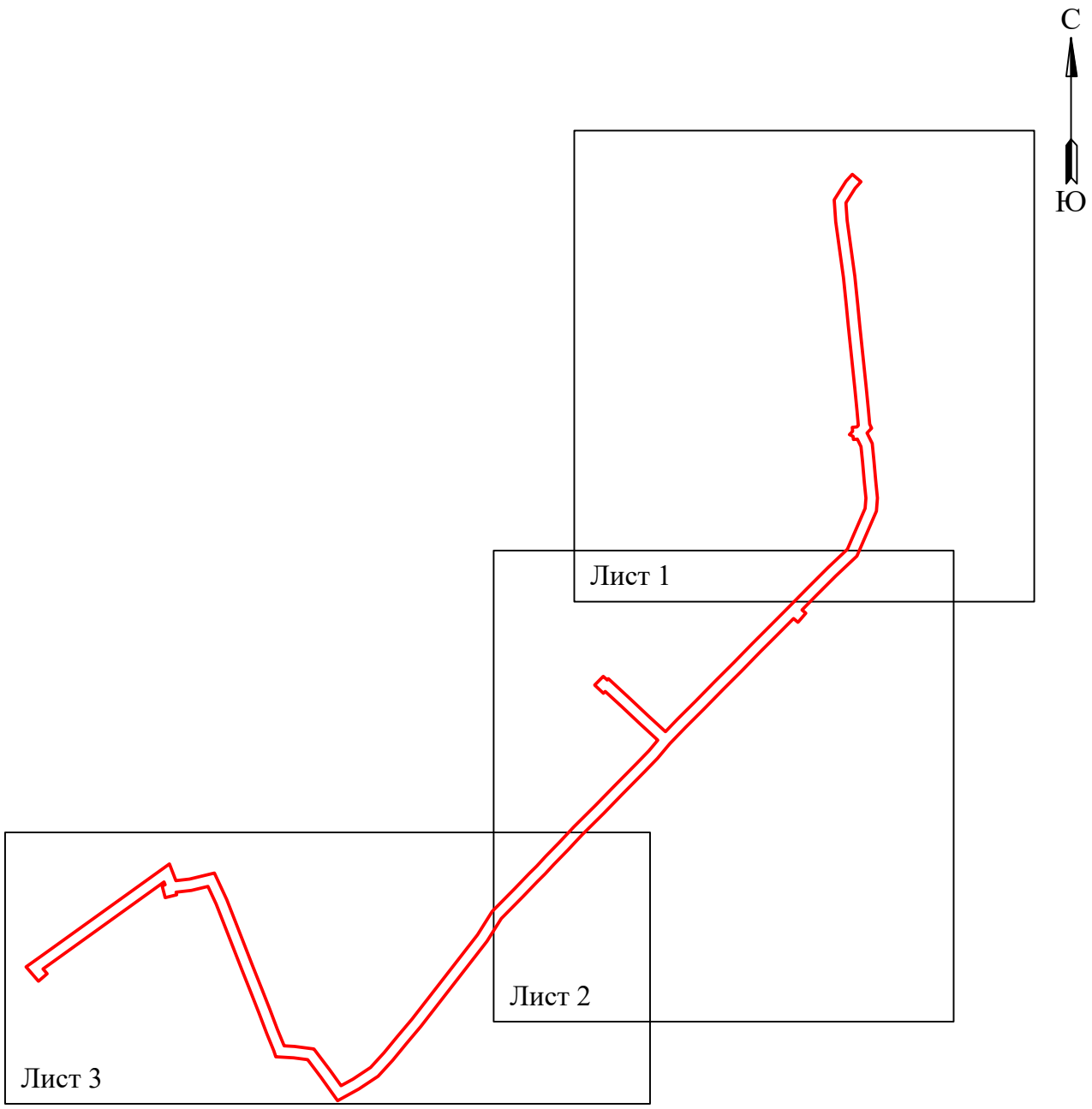

Условные обозначения:

- граница устанавливаемой зоны публичного сервитута

Схема расположения границ публичного сервитута
для эксплуатации объекта электросетевого хозяйства

Электросетевой комплекс Подстанция 110/35/6кВ «Балмошная» (ВЛ 6 кВ ф. Красноярский, КТП 2222, КТП 2018, КТП 2022, КТП 2008)

(наименование объекта)

Масштаб 1:3000

Лист 1 из 3

Используемые условные знаки и обозначения:

- ● 1 - обозначение характерной точки границы устанавливаемого публичного сервитута
- - границы земельных участков, попадающих в зону публичного сервитута
- - граница кадастрового квартала
- 59:01:2010331 - номер кадастрового квартала
- :123 - кадастровый номер земельного участка
- г. Пермь - наименование населенного пункта
- - ось линии, контур объекта
- - граница устанавливаемого публичного сервитута

Схема расположения границ публичного сервитута
для эксплуатации объекта электросетевого хозяйства

Электросетевой комплекс Подстанция 110/35/6кВ «Балмошная» (ВЛ 6 кВ ф. Красноярский, КТП 2222, КТП 2018, КТП 2022, КТП 2008)

(наименование объекта)

Масштаб 1:3000

Лист 2 из 3

Используемые условные знаки и обозначения:

- ● 1 - обозначение характерной точки границы устанавливаемого публичного сервитута
- ——— - границы земельных участков, попадающих в зону публичного сервитута
- ——— - граница кадастрового квартала
- 59:01:2010331 - номер кадастрового квартала
- :123 - кадастровый номер земельного участка
- г. Пермь - наименование населенного пункта
- ——— - ось линии, контур объекта
- ——— - граница устанавливаемого публичного сервитута

Схема расположения границ публичного сервитута

для эксплуатации объекта электросетевого хозяйства

Электросетевой комплекс Подстанция 110/35/6кВ «Балмошная» (ВЛ 6 кВ ф. Красноярский, КТП 2222, КТП 2018, КТП 2022, КТП 2008)

(наименование объекта)

Масштаб 1:3000

Лист 3 из 3

Используемые условные знаки и обозначения:

- ● 1 - обозначение характерной точки границы устанавливаемого публичного сервитута
- - границы земельных участков, попадающих в зону публичного сервитута
- - граница кадастрового квартала
- 59:01:2010331 - номер кадастрового квартала
- :123 - кадастровый номер земельного участка
- г. Пермь - наименование населенного пункта
- - ось линии, контур объекта
- - граница устанавливаемого публичного сервитута

ОПИСАНИЕ МЕСТОПОЛОЖЕНИЯ ГРАНИЦ

Зона публичного сервитута для эксплуатации объекта электросетевого хозяйства «Электросетевой комплекс Подстанция 110/35/6кВ «Балмошная» (ВЛ 6 кВ ф. Красноярский, КТП 2222, КТП 2018, КТП 2022, КТП 2008)»

(наименование объекта, местоположение границ которого описано (далее - объект))

Раздел 1

Сведения об объекте		
№ п/п	Характеристики объекта	Описание характеристик
1	2	3
1	Местоположение объекта	Российская Федерация, Пермский край, Пермский городской округ, г. Пермь
2	Площадь объекта +/- величина погрешности определения площади (Р+/- Дельта Р)	66652 кв.м ± 52 кв.м
3	Иные характеристики объекта	Публичный сервитут устанавливается в целях эксплуатации объекта электросетевого хозяйства «Электросетевой комплекс Подстанция 110/35/6кВ «Балмошная» (ВЛ 6 кВ ф. Красноярский, КТП 2222, КТП 2018, КТП 2022, КТП 2008)» (согласно п.1 ст. 39.37 «Земельного кодекса Российской Федерации» от 25.10.2001 г. №136-ФЗ (далее – ЗК РФ); Срок установления публичного сервитута - сорок девять лет (согласно п.1 ст. 39.45 ЗК РФ).

Раздел 2

Сведения о местоположении границ объекта					
1. Система координат МСК-59, зона 2					
2. Сведения о характерных точках границ объекта					
Обозначение характерных точек границ	Координаты, м		Метод определения координат характерной точки	Средняя квадратическая погрешность положения характерной точки (M_t), м	Описание обозначения точки на местности (при наличии)
	X	Y			
1	2	3	4	5	6
1	520764.27	2236607.98	Метод спутниковых геодезических измерений (определений)	0.10	–
2	520610.91	2236394.69	Метод спутниковых геодезических измерений (определений)	0.10	–
3	520604.86	2236386.12	Метод спутниковых геодезических измерений (определений)	0.10	–
4	520596.09	2236393.72	Метод спутниковых геодезических измерений (определений)	0.10	–
5	520582.33	2236377.85	Метод спутниковых геодезических измерений (определений)	0.10	–
6	520608.61	2236355.06	Метод спутниковых геодезических измерений (определений)	0.10	–
7	520628.02	2236382.50	Метод спутниковых геодезических измерений (определений)	0.10	–
8	520797.21	2236617.83	Метод спутниковых геодезических измерений (определений)	0.10	–
9	520766.55	2236629.61	Метод спутниковых геодезических измерений (определений)	0.10	–
10	520769.45	2236654.65	Метод спутниковых геодезических измерений (определений)	0.10	–
11	520780.50	2236700.26	Метод спутниковых геодезических измерений (определений)	0.10	–
12	520731.93	2236722.83	Метод спутниковых геодезических измерений (определений)	0.10	–
13	520690.59	2236739.01	Метод спутниковых геодезических измерений (определений)	0.10	–

14	520611.51	2236769.87	Метод спутниковых геодезических измерений (определений)	0.10	–
15	520566.76	2236787.69	Метод спутниковых геодезических измерений (определений)	0.10	–
16	520530.37	2236801.97	Метод спутниковых геодезических измерений (определений)	0.10	–
17	520494.05	2236815.71	Метод спутниковых геодезических измерений (определений)	0.10	–
18	520463.93	2236828.10	Метод спутниковых геодезических измерений (определений)	0.10	–
19	520462.84	2236847.25	Метод спутниковых геодезических измерений (определений)	0.10	–
20	520458.19	2236882.62	Метод спутниковых геодезических измерений (определений)	0.10	–
21	520418.93	2236912.20	Метод спутниковых геодезических измерений (определений)	0.10	–
22	520390.77	2236932.30	Метод спутниковых геодезических измерений (определений)	0.10	–
23	520402.79	2236954.12	Метод спутниковых геодезических измерений (определений)	0.10	–
24	520424.28	2236986.50	Метод спутниковых геодезических измерений (определений)	0.10	–
25	520451.32	2237011.28	Метод спутниковых геодезических измерений (определений)	0.10	–
26	520481.46	2237035.99	Метод спутниковых геодезических измерений (определений)	0.10	–
27	520512.38	2237062.07	Метод спутниковых геодезических измерений (определений)	0.10	–
28	520667.54	2237182.56	Метод спутниковых геодезических измерений (определений)	0.10	–
29	520710.33	2237209.48	Метод спутниковых геодезических измерений (определений)	0.10	–
30	520752.41	2237251.00	Метод спутниковых геодезических измерений (определений)	0.10	–
31	520780.17	2237277.63	Метод спутниковых	0.10	–

			геодезических измерений (определений)		
32	520793.39	2237291.11	Метод спутниковых геодезических измерений (определений)	0.10	–
33	520811.07	2237307.32	Метод спутниковых геодезических измерений (определений)	0.10	–
34	520837.42	2237332.98	Метод спутниковых геодезических измерений (определений)	0.10	–
35	520865.21	2237359.00	Метод спутниковых геодезических измерений (определений)	0.10	–
36	520904.87	2237398.94	Метод спутниковых геодезических измерений (определений)	0.10	–
37	520938.86	2237431.94	Метод спутниковых геодезических измерений (определений)	0.10	–
38	520981.54	2237474.13	Метод спутниковых геодезических измерений (определений)	0.10	–
39	521004.81	2237496.70	Метод спутниковых геодезических измерений (определений)	0.10	–
40	521024.08	2237512.86	Метод спутниковых геодезических измерений (определений)	0.10	–
41	521054.22	2237480.09	Метод спутниковых геодезических измерений (определений)	0.10	–
42	521084.83	2237447.52	Метод спутниковых геодезических измерений (определений)	0.10	–
43	521113.40	2237416.58	Метод спутниковых геодезических измерений (определений)	0.10	–
44	521110.04	2237413.26	Метод спутниковых геодезических измерений (определений)	0.10	–
45	521125.06	2237397.17	Метод спутниковых геодезических измерений (определений)	0.10	–
46	521141.01	2237412.84	Метод спутниковых геодезических измерений (определений)	0.10	–
47	521134.34	2237420.13	Метод спутниковых геодезических измерений (определений)	0.10	–
48	521136.70	2237422.31	Метод спутниковых геодезических	0.10	–

			измерений (определений)		
49	521100.20	2237461.83	Метод спутниковых геодезических измерений (определений)	0.10	–
50	521069.59	2237494.38	Метод спутниковых геодезических измерений (определений)	0.10	–
51	521039.70	2237526.90	Метод спутниковых геодезических измерений (определений)	0.10	–
52	521062.37	2237548.73	Метод спутниковых геодезических измерений (определений)	0.10	–
53	521095.19	2237581.71	Метод спутниковых геодезических измерений (определений)	0.10	–
54	521132.48	2237618.31	Метод спутниковых геодезических измерений (определений)	0.10	–
55	521165.88	2237651.80	Метод спутниковых геодезических измерений (определений)	0.10	–
56	521201.04	2237686.02	Метод спутниковых геодезических измерений (определений)	0.10	–
57	521227.95	2237713.00	Метод спутниковых геодезических измерений (определений)	0.10	–
58	521266.09	2237750.97	Метод спутниковых геодезических измерений (определений)	0.10	–
59	521302.22	2237786.54	Метод спутниковых геодезических измерений (определений)	0.10	–
60	521340.31	2237824.69	Метод спутниковых геодезических измерений (определений)	0.10	–
61	521373.83	2237860.25	Метод спутниковых геодезических измерений (определений)	0.10	–
62	521448.90	2237892.88	Метод спутниковых геодезических измерений (определений)	0.10	–
63	521467.69	2237894.30	Метод спутниковых геодезических измерений (определений)	0.10	–
64	521497.31	2237891.35	Метод спутниковых геодезических измерений (определений)	0.10	–
65	521534.02	2237888.11	Метод спутниковых геодезических измерений	0.10	–

			(определений)		
66	521562.16	2237885.32	Метод спутниковых геодезических измерений (определений)	0.10	–
67	521575.81	2237878.64	Метод спутниковых геодезических измерений (определений)	0.10	–
68	521575.16	2237871.34	Метод спутниковых геодезических измерений (определений)	0.10	–
69	521580.87	2237870.81	Метод спутниковых геодезических измерений (определений)	0.10	–
70	521584.15	2237864.02	Метод спутниковых геодезических измерений (определений)	0.10	–
71	521590.18	2237869.93	Метод спутниковых геодезических измерений (определений)	0.10	–
72	521597.47	2237869.25	Метод спутниковых геодезических измерений (определений)	0.10	–
73	521598.20	2237877.81	Метод спутниковых геодезических измерений (определений)	0.10	–
74	521600.86	2237880.42	Метод спутниковых геодезических измерений (определений)	0.10	–
75	521628.98	2237877.87	Метод спутниковых геодезических измерений (определений)	0.10	–
76	521667.48	2237874.11	Метод спутниковых геодезических измерений (определений)	0.10	–
77	521782.93	2237862.00	Метод спутниковых геодезических измерений (определений)	0.10	–
78	521819.50	2237858.48	Метод спутниковых геодезических измерений (определений)	0.10	–
79	521871.97	2237853.10	Метод спутниковых геодезических измерений (определений)	0.10	–
80	521974.41	2237838.97	Метод спутниковых геодезических измерений (определений)	0.10	–
81	522014.38	2237836.22	Метод спутниковых геодезических измерений (определений)	0.10	–
82	522048.45	2237857.82	Метод спутниковых геодезических измерений (определений)	0.10	–

83	522061.20	2237869.30	Метод спутниковых геодезических измерений (определений)	0.10	–
84	522047.56	2237885.30	Метод спутниковых геодезических измерений (определений)	0.10	–
85	522035.58	2237874.53	Метод спутниковых геодезических измерений (определений)	0.10	–
86	522008.95	2237857.64	Метод спутниковых геодезических измерений (определений)	0.10	–
87	521976.57	2237859.87	Метод спутниковых геодезических измерений (определений)	0.10	–
88	521874.47	2237873.95	Метод спутниковых геодезических измерений (определений)	0.10	–
89	521821.58	2237879.38	Метод спутниковых геодезических измерений (определений)	0.10	–
90	521785.02	2237882.90	Метод спутниковых геодезических измерений (определений)	0.10	–
91	521669.60	2237895.00	Метод спутниковых геодезических измерений (определений)	0.10	–
92	521630.97	2237898.78	Метод спутниковых геодезических измерений (определений)	0.10	–
93	521603.24	2237901.29	Метод спутниковых геодезических измерений (определений)	0.10	–
94	521595.84	2237904.70	Метод спутниковых геодезических измерений (определений)	0.10	–
95	521587.20	2237896.38	Метод спутниковых геодезических измерений (определений)	0.10	–
96	521568.00	2237905.84	Метод спутниковых геодезических измерений (определений)	0.10	–
97	521535.98	2237909.02	Метод спутниковых геодезических измерений (определений)	0.10	–
98	521499.27	2237912.25	Метод спутниковых геодезических измерений (определений)	0.10	–
99	521467.95	2237915.38	Метод спутниковых геодезических измерений (определений)	0.10	–
100	521443.79	2237913.57	Метод спутниковых	0.10	–

			геодезических измерений (определений)		
101	521361.51	2237877.79	Метод спутниковых геодезических измерений (определений)	0.10	–
102	521325.24	2237839.31	Метод спутниковых геодезических измерений (определений)	0.10	–
103	521287.41	2237801.44	Метод спутниковых геодезических измерений (определений)	0.10	–
104	521262.78	2237777.17	Метод спутниковых геодезических измерений (определений)	0.10	–
105	521256.78	2237784.14	Метод спутниковых геодезических измерений (определений)	0.10	–
106	521240.18	2237769.71	Метод спутниковых геодезических измерений (определений)	0.10	–
107	521247.06	2237761.65	Метод спутниковых геодезических измерений (определений)	0.10	–
108	521213.11	2237727.86	Метод спутниковых геодезических измерений (определений)	0.10	–
109	521186.28	2237700.96	Метод спутниковых геодезических измерений (определений)	0.10	–
110	521151.12	2237666.73	Метод спутниковых геодезических измерений (определений)	0.10	–
111	521117.69	2237633.22	Метод спутниковых геодезических измерений (определений)	0.10	–
112	521080.39	2237596.61	Метод спутниковых геодезических измерений (определений)	0.10	–
113	521047.64	2237563.70	Метод спутниковых геодезических измерений (определений)	0.10	–
114	521018.00	2237535.17	Метод спутниковых геодезических измерений (определений)	0.10	–
115	520990.73	2237512.30	Метод спутниковых геодезических измерений (определений)	0.10	–
116	520966.84	2237489.13	Метод спутниковых геодезических измерений (определений)	0.10	–
117	520924.16	2237446.94	Метод спутниковых геодезических	0.10	–

			измерений (определений)		
118	520890.10	2237413.87	Метод спутниковых геодезических измерений (определений)	0.10	–
119	520850.58	2237374.08	Метод спутниковых геодезических измерений (определений)	0.10	–
120	520822.92	2237348.18	Метод спутниковых геодезических измерений (определений)	0.10	–
121	520796.75	2237322.69	Метод спутниковых геодезических измерений (определений)	0.10	–
122	520778.77	2237306.19	Метод спутниковых геодезических измерений (определений)	0.10	–
123	520765.40	2237292.56	Метод спутниковых геодезических измерений (определений)	0.10	–
124	520737.76	2237266.06	Метод спутниковых геодезических измерений (определений)	0.10	–
125	520697.21	2237226.05	Метод спутниковых геодезических измерений (определений)	0.10	–
126	520655.48	2237199.78	Метод спутниковых геодезических измерений (определений)	0.10	–
127	520499.17	2237078.40	Метод спутниковых геодезических измерений (определений)	0.10	–
128	520468.03	2237052.14	Метод спутниковых геодезических измерений (определений)	0.10	–
129	520437.56	2237027.15	Метод спутниковых геодезических измерений (определений)	0.10	–
130	520408.20	2237000.25	Метод спутниковых геодезических измерений (определений)	0.10	–
131	520384.81	2236965.00	Метод спутниковых геодезических измерений (определений)	0.10	–
132	520363.36	2236926.06	Метод спутниковых геодезических измерений (определений)	0.10	–
133	520406.51	2236895.26	Метод спутниковых геодезических измерений (определений)	0.10	–
134	520438.52	2236871.15	Метод спутниковых геодезических измерений	0.10	–

			(определений)		
135	520441.93	2236845.27	Метод спутниковых геодезических измерений (определений)	0.10	–
136	520443.80	2236812.72	Метод спутниковых геодезических измерений (определений)	0.10	–
137	520455.09	2236809.03	Метод спутниковых геодезических измерений (определений)	0.10	–
138	520486.34	2236796.18	Метод спутниковых геодезических измерений (определений)	0.10	–
139	520522.82	2236782.37	Метод спутниковых геодезических измерений (определений)	0.10	–
140	520559.04	2236768.15	Метод спутниковых геодезических измерений (определений)	0.10	–
141	520603.81	2236750.33	Метод спутниковых геодезических измерений (определений)	0.10	–
142	520682.95	2236719.45	Метод спутниковых геодезических измерений (определений)	0.10	–
143	520723.66	2236703.51	Метод спутниковых геодезических измерений (определений)	0.10	–
144	520756.04	2236688.47	Метод спутниковых геодезических измерений (определений)	0.10	–
145	520748.74	2236658.35	Метод спутниковых геодезических измерений (определений)	0.10	–
146	520745.46	2236630.00	Метод спутниковых геодезических измерений (определений)	0.10	–
147	520740.70	2236631.22	Метод спутниковых геодезических измерений (определений)	0.10	–
148	520735.42	2236610.03	Метод спутниковых геодезических измерений (определений)	0.10	–
149	520757.66	2236604.27	Метод спутниковых геодезических измерений (определений)	0.10	–
150	520759.05	2236609.91	Метод спутниковых геодезических измерений (определений)	0.10	–
1	520764.27	2236607.98	Метод спутниковых геодезических измерений (определений)	0.10	–

3. Сведения о характерных точках части (частей) границы объекта					
Обозначение характерных точек части границы	Координаты, м		Метод определения координат характерной точки	Средняя квадратическая погрешность положения характерной точки (M_t), м	Описание обозначения точки на местности (при наличии)
	X	Y			
1	2	3	4	5	6
–	–	–	–	–	–

Схема расположения границ публичного сервитута
для эксплуатации объекта электросетевого хозяйства

Электросетевой комплекс Подстанция 110/35/6кВ «Балмошная» (ВЛ 6 кВ ф. Гарцы, ТП 2029, КТП 2009, КТП 2064, КТП 2050, КТП 2274)

(наименование объекта)

Обзорная схема границ объекта

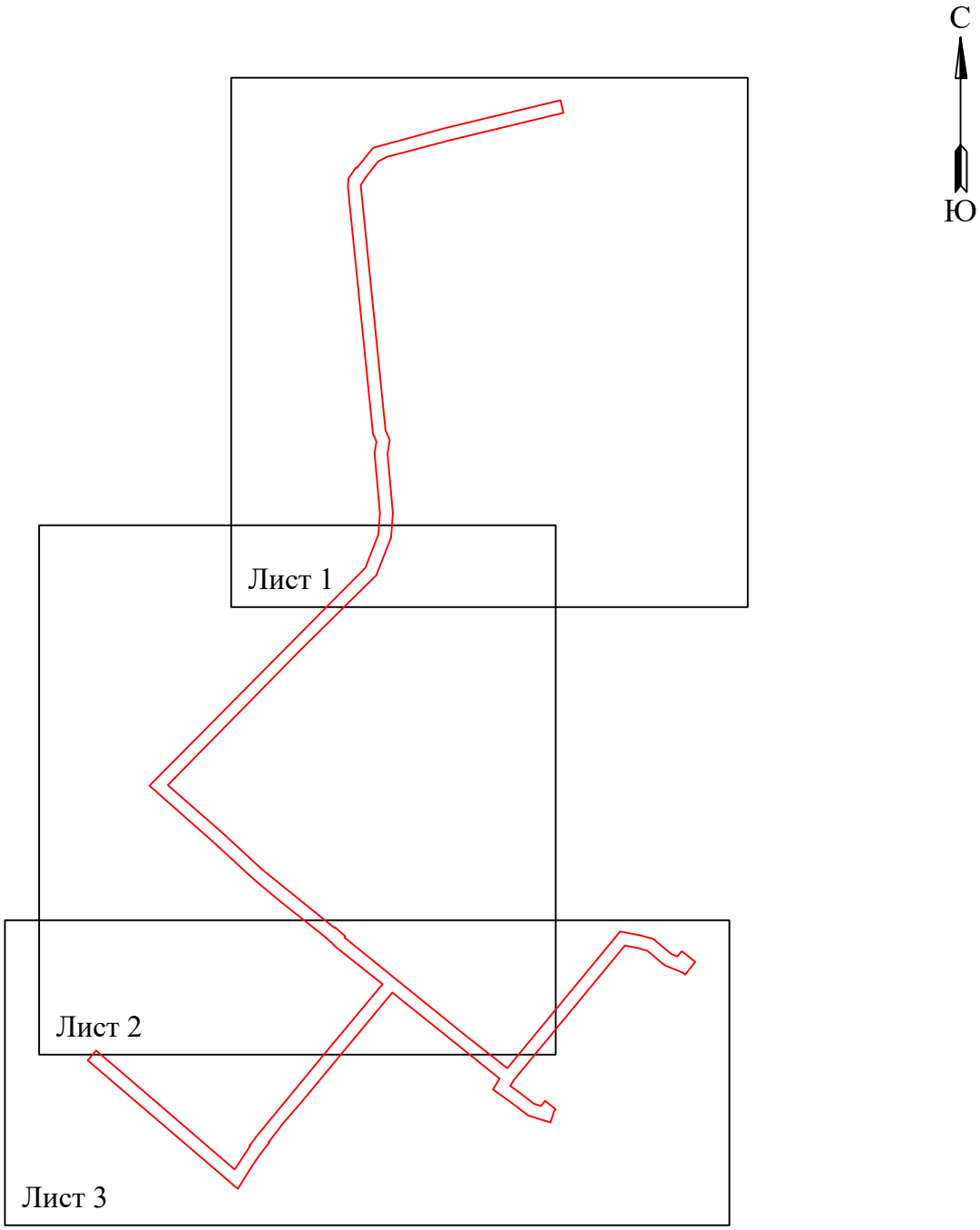

Условные обозначения:

- граница устанавливаемой зоны публичного сервитута

Схема расположения границ публичного сервитута

для эксплуатации объекта электросетевого хозяйства

Электросетевой комплекс Подстанция 110/35/6кВ «Балмошная» (ВЛ 6 кВ ф. Гарцы, ТП 2029, КТП 2009, КТП 2064, КТП 2050, КТП 2274)

(наименование объекта)

Масштаб 1:3000

Лист 1 из 3

Используемые условные знаки и обозначения:

- ● 1 - обозначение характерной точки границы устанавливаемого публичного сервитута
- - границы земельных участков, попадающих в зону публичного сервитута
- - граница кадастрового квартала
- 59:01:2010331 - номер кадастрового квартала
- :123 - кадастровый номер земельного участка
- г. Пермь - наименование населенного пункта
- - ось линии, контур объекта
- - граница устанавливаемого публичного сервитута

Схема расположения границ публичного сервитута

для эксплуатации объекта электросетевого хозяйства

Электросетевой комплекс Подстанция 110/35/6кВ «Балмошная» (ВЛ 6 кВ ф. Гарцы, ТП 2029, КТП 2009, КТП 2064, КТП 2050, КТП 2274)

(наименование объекта)

Масштаб 1:3000

Лист 2 из 3

Используемые условные знаки и обозначения:

- ● 1 — **- обозначение характерной точки границы устанавливаемого публичного сервитута**
- **- границы земельных участков, попадающих в зону публичного сервитута**
- **- граница кадастрового квартала**
- 59:01:2010331 — **- номер кадастрового квартала**
- :123 — **- кадастровый номер земельного участка**
- г. Пермь — **- наименование населенного пункта**
- **- ось линии, контур объекта**
- **- граница устанавливаемого публичного сервитута**

Схема расположения границ публичного сервитута

для эксплуатации объекта электросетевого хозяйства

Электросетевой комплекс Подстанция 110/35/6кВ «Балмошная» (ВЛ 6 кВ ф. Гарцы, ТП 2029, КТП 2009, КТП 2064, КТП 2050, КТП 2274)

(наименование объекта)

Масштаб 1:3000

Лист 3 из 3

Используемые условные знаки и обозначения:

- ● 1 - обозначение характерной точки границы устанавливаемого публичного сервитута
- - границы земельных участков, попадающих в зону публичного сервитута
- - граница кадастрового квартала
- 59:01:2010331 - номер кадастрового квартала
- :123 - кадастровый номер земельного участка
- г. Пермь - наименование населенного пункта
- - ось линии, контур объекта
- - граница устанавливаемого публичного сервитута

ОПИСАНИЕ МЕСТОПОЛОЖЕНИЯ ГРАНИЦ

Зона публичного сервитута для эксплуатации объекта электросетевого хозяйства «Электросетевой комплекс Подстанция 110/35/6кВ «Балмошная» (ВЛ 6 кВ ф. Гарцы, ТП 2029, КТП 2009, КТП 2064, КТП 2050, КТП 2274)»

(наименование объекта, местоположение границ которого описано (далее - объект))

Раздел 1

Сведения об объекте		
№ п/п	Характеристики объекта	Описание характеристик
1	2	3
1	Местоположение объекта	Российская Федерация, Пермский край, Пермский городской округ, г. Пермь
2	Площадь объекта +/- величина погрешности определения площади (Р+/- Дельта Р)	72680 кв.м ± 58 кв.м
3	Иные характеристики объекта	Публичный сервитут устанавливается в целях эксплуатации объекта электросетевого хозяйства «Электросетевой комплекс Подстанция 110/35/6кВ «Балмошная» (ВЛ 6 кВ ф. Гарцы, ТП 2029, КТП 2009, КТП 2064, КТП 2050, КТП 2274)» (согласно п.1 ст. 39.37 «Земельного кодекса Российской Федерации» от 25.10.2001 г. №136-ФЗ (далее – ЗК РФ); Срок установления публичного сервитута - сорок девять лет (согласно п.1 ст. 39.45 ЗК РФ).

Раздел 2

Сведения о местоположении границ объекта					
1. Система координат МСК-59, зона 2					
2. Сведения о характерных точках границ объекта					
Обозначение характерных точек границ	Координаты, м		Метод определения координат характерной точки	Средняя квадратическая погрешность положения характерной точки (M_t), м	Описание обозначения точки на местности (при наличии)
	X	Y			
1	2	3	4	5	6
1	520450.62	2237698.61	Метод спутниковых геодезических измерений (определений)	0.10	–
2	520596.72	2237819.11	Метод спутниковых геодезических измерений (определений)	0.10	–
3	520700.50	2237905.68	Метод спутниковых геодезических измерений (определений)	0.10	–
4	520762.06	2237828.10	Метод спутниковых геодезических измерений (определений)	0.10	–
5	520766.59	2237824.39	Метод спутниковых геодезических измерений (определений)	0.10	–
6	520775.84	2237813.61	Метод спутниковых геодезических измерений (определений)	0.10	–
7	520776.10	2237813.83	Метод спутниковых геодезических измерений (определений)	0.10	–
8	520834.50	2237739.95	Метод спутниковых геодезических измерений (определений)	0.10	–
9	520871.35	2237695.82	Метод спутниковых геодезических измерений (определений)	0.10	–
10	520930.87	2237631.18	Метод спутниковых геодезических измерений (определений)	0.10	–
11	521024.19	2237525.30	Метод спутниковых геодезических измерений (определений)	0.10	–
12	521379.49	2237877.65	Метод спутниковых геодезических измерений (определений)	0.10	–
13	521433.73	2237898.90	Метод спутниковых геодезических измерений (определений)	0.10	–

14	521468.30	2237901.48	Метод спутниковых геодезических измерений (определений)	0.10	–
15	521566.58	2237892.70	Метод спутниковых геодезических измерений (определений)	0.10	–
16	521585.40	2237895.70	Метод спутниковых геодезических измерений (определений)	0.10	–
17	521598.16	2237890.06	Метод спутниковых геодезических измерений (определений)	0.10	–
18	521979.82	2237851.27	Метод спутниковых геодезических измерений (определений)	0.10	–
19	522002.42	2237849.10	Метод спутниковых геодезических измерений (определений)	0.10	–
20	522013.20	2237850.19	Метод спутниковых геодезических измерений (определений)	0.10	–
21	522013.58	2237849.63	Метод спутниковых геодезических измерений (определений)	0.10	–
22	522014.64	2237850.34	Метод спутниковых геодезических измерений (определений)	0.10	–
23	522015.16	2237850.39	Метод спутниковых геодезических измерений (определений)	0.10	–
24	522017.29	2237852.10	Метод спутниковых геодезических измерений (определений)	0.10	–
25	522032.68	2237862.36	Метод спутниковых геодезических измерений (определений)	0.10	–
26	522031.75	2237863.73	Метод спутниковых геодезических измерений (определений)	0.10	–
27	522064.62	2237890.16	Метод спутниковых геодезических измерений (определений)	0.10	–
28	522073.90	2237924.28	Метод спутниковых геодезических измерений (определений)	0.10	–
29	522097.04	2238009.38	Метод спутниковых геодезических измерений (определений)	0.10	–
30	522142.07	2238195.98	Метод спутниковых геодезических измерений (определений)	0.10	–
31	522121.64	2238200.84	Метод спутниковых	0.10	–

			геодезических измерений (определений)		
32	522076.64	2238014.37	Метод спутниковых геодезических измерений (определений)	0.10	–
33	522049.68	2237912.60	Метод спутниковых геодезических измерений (определений)	0.10	–
34	522042.45	2237898.59	Метод спутниковых геодезических измерений (определений)	0.10	–
35	522019.75	2237880.62	Метод спутниковых геодезических измерений (определений)	0.10	–
36	522004.42	2237870.41	Метод спутниковых геодезических измерений (определений)	0.10	–
37	522002.36	2237870.20	Метод спутниковых геодезических измерений (определений)	0.10	–
38	521603.59	2237910.62	Метод спутниковых геодезических измерений (определений)	0.10	–
39	521588.22	2237917.42	Метод спутниковых геодезических измерений (определений)	0.10	–
40	521565.81	2237913.84	Метод спутниковых геодезических измерений (определений)	0.10	–
41	521468.50	2237922.56	Метод спутниковых геодезических измерений (определений)	0.10	–
42	521429.01	2237919.61	Метод спутниковых геодезических измерений (определений)	0.10	–
43	521367.54	2237895.50	Метод спутниковых геодезических измерений (определений)	0.10	–
44	521243.84	2237770.12	Метод спутниковых геодезических измерений (определений)	0.10	–
45	521025.09	2237555.31	Метод спутниковых геодезических измерений (определений)	0.10	–
46	520946.52	2237645.21	Метод спутниковых геодезических измерений (определений)	0.10	–
47	520887.26	2237709.54	Метод спутниковых геодезических измерений (определений)	0.10	–
48	520792.06	2237827.41	Метод спутниковых геодезических	0.10	–

			измерений (определений)		
49	520793.08	2237828.28	Метод спутниковых геодезических измерений (определений)	0.10	–
50	520778.55	2237844.95	Метод спутниковых геодезических измерений (определений)	0.10	–
51	520776.70	2237843.36	Метод спутниковых геодезических измерений (определений)	0.10	–
52	520615.59	2238042.59	Метод спутниковых геодезических измерений (определений)	0.10	–
53	520563.45	2238109.28	Метод спутниковых геодезических измерений (определений)	0.10	–
54	520786.41	2238293.33	Метод спутниковых геодезических измерений (определений)	0.10	–
55	520779.89	2238327.05	Метод спутниковых геодезических измерений (определений)	0.10	–
56	520774.14	2238347.55	Метод спутниковых геодезических измерений (определений)	0.10	–
57	520749.52	2238376.95	Метод спутниковых геодезических измерений (определений)	0.10	–
58	520745.48	2238386.72	Метод спутниковых геодезических измерений (определений)	0.10	–
59	520754.23	2238393.80	Метод спутниковых геодезических измерений (определений)	0.10	–
60	520736.85	2238415.87	Метод спутниковых геодезических измерений (определений)	0.10	–
61	520716.18	2238399.52	Метод спутниковых геодезических измерений (определений)	0.10	–
62	520719.08	2238395.79	Метод спутниковых геодезических измерений (определений)	0.10	–
63	520731.33	2238365.96	Метод спутниковых геодезических измерений (определений)	0.10	–
64	520755.14	2238337.53	Метод спутниковых геодезических измерений (определений)	0.10	–
65	520759.44	2238322.21	Метод спутниковых геодезических измерений	0.10	–

			(определений)		
66	520763.52	2238301.11	Метод спутниковых геодезических измерений (определений)	0.10	–
67	520544.16	2238119.90	Метод спутниковых геодезических измерений (определений)	0.10	–
68	520534.46	2238114.04	Метод спутниковых геодезических измерений (определений)	0.10	–
69	520523.76	2238129.06	Метод спутниковых геодезических измерений (определений)	0.10	–
70	520505.34	2238152.89	Метод спутниковых геодезических измерений (определений)	0.10	–
71	520501.75	2238164.22	Метод спутниковых геодезических измерений (определений)	0.10	–
72	520510.19	2238170.85	Метод спутниковых геодезических измерений (определений)	0.10	–
73	520496.51	2238188.16	Метод спутниковых геодезических измерений (определений)	0.10	–
74	520493.15	2238185.52	Метод спутниковых геодезических измерений (определений)	0.10	–
75	520474.80	2238179.70	Метод спутниковых геодезических измерений (определений)	0.10	–
76	520486.45	2238142.99	Метод спутниковых геодезических измерений (определений)	0.10	–
77	520506.89	2238116.54	Метод спутниковых геодезических измерений (определений)	0.10	–
78	520528.68	2238085.96	Метод спутниковых геодезических измерений (определений)	0.10	–
79	520546.45	2238096.75	Метод спутниковых геодезических измерений (определений)	0.10	–
80	520686.91	2237921.62	Метод спутниковых геодезических измерений (определений)	0.10	–
81	520509.23	2237774.35	Метод спутниковых геодезических измерений (определений)	0.10	–
82	520471.63	2237741.72	Метод спутниковых геодезических измерений (определений)	0.10	–

83	520442.90	2237719.95	Метод спутниковых геодезических измерений (определений)	0.10	–
84	520442.21	2237720.88	Метод спутниковых геодезических измерений (определений)	0.10	–
85	520423.65	2237706.48	Метод спутниковых геодезических измерений (определений)	0.10	–
86	520423.75	2237706.35	Метод спутниковых геодезических измерений (определений)	0.10	–
87	520401.04	2237690.81	Метод спутниковых геодезических измерений (определений)	0.10	–
88	520366.64	2237669.56	Метод спутниковых геодезических измерений (определений)	0.10	–
89	520576.17	2237424.62	Метод спутниковых геодезических измерений (определений)	0.10	–
90	520592.17	2237438.23	Метод спутниковых геодезических измерений (определений)	0.10	–
91	520557.75	2237478.70	Метод спутниковых геодезических измерений (определений)	0.10	–
92	520398.19	2237664.37	Метод спутниковых геодезических измерений (определений)	0.10	–
93	520436.18	2237689.46	Метод спутниковых геодезических измерений (определений)	0.10	–
94	520436.91	2237688.46	Метод спутниковых геодезических измерений (определений)	0.10	–
95	520447.66	2237696.85	Метод спутниковых геодезических измерений (определений)	0.10	–
1	520450.62	2237698.61	Метод спутниковых геодезических измерений (определений)	0.10	–

3. Сведения о характерных точках части (частей) границы объекта

Обозначение характерных точек части границы	Координаты, м		Метод определения координат характерной точки	Средняя квадратическая погрешность положения характерной точки (M_t), м	Описание обозначения точки на местности (при наличии)
	X	Y			
1	2	3	4	5	6
–	–	–	–	–	–

Схема расположения границ публичного сервитута

для эксплуатации объекта электросетевого хозяйства

Электросетевой комплекс Подстанция 110/35/6кВ «Балмошная» (ВЛ 6 кВ ф. ВТК, КТП 2233, КТП 2257)

(наименование объекта)

Обзорная схема границ объекта

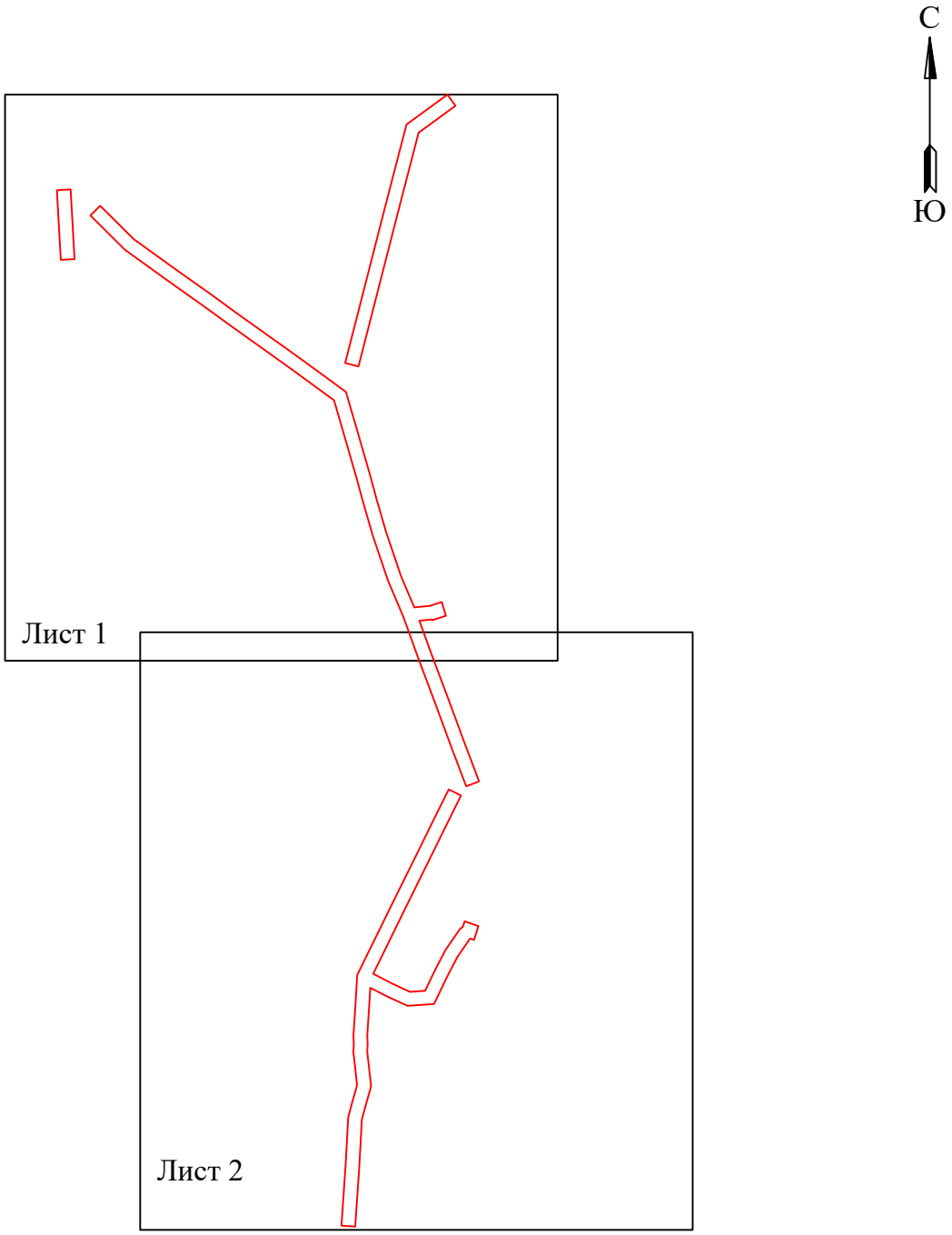

Условные обозначения:

- граница устанавливаемой зоны публичного сервитута

Схема расположения границ публичного сервитута
для эксплуатации объекта электросетевого хозяйства

Электросетевой комплекс Подстанция 110/35/6кВ «Балмошная» (ВЛ 6 кВ ф. ВТК, КТП 2233, КТП 2257)

(наименование объекта)

Масштаб 1:3000

Лист 1 из 2

Используемые условные знаки и обозначения:

- ● 1 - обозначение характерной точки границы устанавливаемого публичного сервитута
- ——— - границы земельных участков, попадающих в зону публичного сервитута
- ——— - граница кадастрового квартала
- 59:01:2010331 - номер кадастрового квартала
- :123 - кадастровый номер земельного участка
- г. Пермь - наименование населенного пункта
- ——— - ось линии, контур объекта
- ——— - граница устанавливаемого публичного сервитута

Схема расположения границ публичного сервитута
для эксплуатации объекта электросетевого хозяйства

Электросетевой комплекс Подстанция 110/35/6кВ «Балмошная» (ВЛ 6 кВ ф. ВТК, КТП 2233, КТП 2257)

(наименование объекта)

Используемые условные знаки и обозначения:

Масштаб 1:3000

Лист 2 из 2

- ● 1 - обозначение характерной точки границы устанавливаемого публичного сервитута
- границы земельных участков, попадающих в зону публичного сервитута
- граница кадастрового квартала
- 59:01:2010331 - номер кадастрового квартала
- :123 - кадастровый номер земельного участка
- г. Пермь - наименование населенного пункта
- ось линии, контур объекта
- граница устанавливаемого публичного сервитута

ОПИСАНИЕ МЕСТОПОЛОЖЕНИЯ ГРАНИЦ

Зона публичного сервитута для эксплуатации объекта электросетевого хозяйства «Электросетевой комплекс Подстанция 110/35/6кВ «Балмошная» (ВЛ 6 кВ ф. ВТК, КТП 2233, КТП 2257)»

(наименование объекта, местоположение границ которого описано (далее - объект))

Раздел 1

Сведения об объекте		
№ п/п	Характеристики объекта	Описание характеристик
1	2	3
1	Местоположение объекта	Российская Федерация, Пермский край, Пермский городской округ, г. Пермь
2	Площадь объекта +/- величина погрешности определения площади (Р+/- Дельта Р)	54895 кв.м ± 58 кв.м
3	Иные характеристики объекта	Публичный сервитут устанавливается в целях эксплуатации объекта электросетевого хозяйства «Электросетевой комплекс Подстанция 110/35/6кВ «Балмошная» (ВЛ 6 кВ ф. ВТК, КТП 2233, КТП 2257)» (согласно п.1 ст. 39.37 «Земельного кодекса Российской Федерации» от 25.10.2001 г. №136-ФЗ (далее – ЗК РФ); Срок установления публичного сервитута - сорок девять лет (согласно п.1 ст. 39.45 ЗК РФ).

Раздел 2

Сведения о местоположении границ объекта					
1. Система координат МСК-59, зона 2					
2. Сведения о характерных точках границ объекта					
Обозначение характерных точек границ	Координаты, м		Метод определения координат характерной точки	Средняя квадратическая погрешность положения характерной точки (M_t), м	Описание обозначения точки на местности (при наличии)
	X	Y			
1	2	3	4	5	6
(1)	–	–	–	–	–
1	524191.13	2238799.18	Метод спутниковых геодезических измерений (определений)	0.10	–
2	524297.37	2238793.14	Метод спутниковых геодезических измерений (определений)	0.10	–
3	524298.56	2238814.11	Метод спутниковых геодезических измерений (определений)	0.10	–
4	524192.32	2238820.15	Метод спутниковых геодезических измерений (определений)	0.10	–
1	524191.13	2238799.18	Метод спутниковых геодезических измерений (определений)	0.10	–
(2)	–	–	–	–	–
5	523669.34	2239380.37	Метод спутниковых геодезических измерений (определений)	0.10	–
6	523648.25	2239386.70	Метод спутниковых геодезических измерений (определений)	0.10	–
7	523641.57	2239365.79	Метод спутниковых геодезических измерений (определений)	0.10	–
8	523642.91	2239365.38	Метод спутниковых геодезических измерений (определений)	0.10	–
9	523642.64	2239364.07	Метод спутниковых геодезических измерений (определений)	0.10	–
10	523640.87	2239346.23	Метод спутниковых геодезических измерений (определений)	0.10	–
11	523591.82	2239363.94	Метод спутниковых геодезических измерений (определений)	0.10	–
12	523522.72	2239389.88	Метод спутниковых геодезических	0.10	–

			измерений (определений)		
13	523452.18	2239415.95	Метод спутниковых геодезических измерений (определений)	0.10	–
14	523395.76	2239437.25	Метод спутниковых геодезических измерений (определений)	0.10	–
15	523388.34	2239417.61	Метод спутниковых геодезических измерений (определений)	0.10	–
16	523444.83	2239396.28	Метод спутниковых геодезических измерений (определений)	0.10	–
17	523515.39	2239370.20	Метод спутниковых геодезических измерений (определений)	0.10	–
18	523584.56	2239344.23	Метод спутниковых геодезических измерений (определений)	0.10	–
19	523646.15	2239322.00	Метод спутниковых геодезических измерений (определений)	0.10	–
20	523701.80	2239298.39	Метод спутниковых геодезических измерений (определений)	0.10	–
21	523770.27	2239275.23	Метод спутниковых геодезических измерений (определений)	0.10	–
22	523819.25	2239261.07	Метод спутниковых геодезических измерений (определений)	0.10	–
23	523858.34	2239250.45	Метод спутниковых геодезических измерений (определений)	0.10	–
24	523927.14	2239230.60	Метод спутниковых геодезических измерений (определений)	0.10	–
25	523977.04	2239216.04	Метод спутниковых геодезических измерений (определений)	0.10	–
26	524025.02	2239150.24	Метод спутниковых геодезических измерений (определений)	0.10	–
27	524055.36	2239107.83	Метод спутниковых геодезических измерений (определений)	0.10	–
28	524092.73	2239055.42	Метод спутниковых геодезических измерений (определений)	0.10	–
29	524121.63	2239015.77	Метод спутниковых геодезических измерений	0.10	–

			(определений)		
30	524155.27	2238968.09	Метод спутниковых геодезических измерений (определений)	0.10	–
31	524206.70	2238896.73	Метод спутниковых геодезических измерений (определений)	0.10	–
32	524258.77	2238844.37	Метод спутниковых геодезических измерений (определений)	0.10	–
33	524273.66	2238859.18	Метод спутниковых геодезических измерений (определений)	0.10	–
34	524222.76	2238910.36	Метод спутниковых геодезических измерений (определений)	0.10	–
35	524172.37	2238980.28	Метод спутниковых геодезических измерений (определений)	0.10	–
36	524138.70	2239028.01	Метод спутниковых геодезических измерений (определений)	0.10	–
37	524109.76	2239067.70	Метод спутниковых геодезических измерений (определений)	0.10	–
38	524072.45	2239120.03	Метод спутниковых геодезических измерений (определений)	0.10	–
39	524042.04	2239162.54	Метод спутниковых геодезических измерений (определений)	0.10	–
40	523989.79	2239234.20	Метод спутниковых геодезических измерений (определений)	0.10	–
41	523932.99	2239250.77	Метод спутниковых геодезических измерений (определений)	0.10	–
42	523864.00	2239270.67	Метод спутниковых геодезических измерений (определений)	0.10	–
43	523824.91	2239281.29	Метод спутниковых геодезических измерений (определений)	0.10	–
44	523776.55	2239295.27	Метод спутниковых геодезических измерений (определений)	0.10	–
45	523709.28	2239318.03	Метод спутниковых геодезических измерений (определений)	0.10	–
46	523661.20	2239338.43	Метод спутниковых геодезических измерений (определений)	0.10	–

47	523663.43	2239360.87	Метод спутниковых геодезических измерений (определений)	0.10	–
48	523664.15	2239364.33	Метод спутниковых геодезических измерений (определений)	0.10	–
5	523669.34	2239380.37	Метод спутниковых геодезических измерений (определений)	0.10	–
(3)	–	–	–	–	–
49	524033.76	2239232.98	Метод спутниковых геодезических измерений (определений)	0.10	–
50	524151.34	2239263.08	Метод спутниковых геодезических измерений (определений)	0.10	–
51	524268.19	2239293.00	Метод спутниковых геодезических измерений (определений)	0.10	–
52	524397.52	2239326.60	Метод спутниковых геодезических измерений (определений)	0.10	–
53	524443.08	2239389.06	Метод спутниковых геодезических измерений (определений)	0.10	–
54	524426.07	2239401.37	Метод спутниковых геодезических измерений (определений)	0.10	–
55	524384.99	2239345.04	Метод спутниковых геодезических измерений (определений)	0.10	–
56	524262.94	2239313.34	Метод спутниковых геодезических измерений (определений)	0.10	–
57	524146.13	2239283.42	Метод спутниковых геодезических измерений (определений)	0.10	–
58	524028.56	2239253.33	Метод спутниковых геодезических измерений (определений)	0.10	–
49	524033.76	2239232.98	Метод спутниковых геодезических измерений (определений)	0.10	–
(4)	–	–	–	–	–
59	523182.51	2239415.39	Метод спутниковых геодезических измерений (определений)	0.10	–
60	523175.05	2239436.27	Метод спутниковых геодезических измерений (определений)	0.10	–
61	523154.27	2239429.63	Метод спутниковых геодезических измерений	0.10	–

			(определений)		
62	523156.14	2239424.07	Метод спутниковых геодезических измерений (определений)	0.10	–
63	523155.61	2239423.20	Метод спутниковых геодезических измерений (определений)	0.10	–
64	523127.82	2239404.08	Метод спутниковых геодезических измерений (определений)	0.10	–
65	523099.34	2239389.28	Метод спутниковых геодезических измерений (определений)	0.10	–
66	523056.34	2239368.57	Метод спутниковых геодезических измерений (определений)	0.10	–
67	523053.55	2239328.03	Метод спутниковых геодезических измерений (определений)	0.10	–
68	523068.72	2239295.23	Метод спутниковых геодезических измерений (определений)	0.10	–
69	523081.11	2239271.32	Метод спутниковых геодезических измерений (определений)	0.10	–
70	523049.49	2239269.42	Метод спутниковых геодезических измерений (определений)	0.10	–
71	523007.84	2239266.71	Метод спутниковых геодезических измерений (определений)	0.10	–
72	522993.21	2239267.21	Метод спутниковых геодезических измерений (определений)	0.10	–
73	522984.02	2239266.63	Метод спутниковых геодезических измерений (определений)	0.10	–
74	522930.90	2239272.53	Метод спутниковых геодезических измерений (определений)	0.10	–
75	522898.47	2239263.34	Метод спутниковых геодезических измерений (определений)	0.10	–
76	522880.26	2239258.47	Метод спутниковых геодезических измерений (определений)	0.10	–
77	522809.23	2239254.59	Метод спутниковых геодезических измерений (определений)	0.10	–
78	522716.91	2239248.29	Метод спутниковых геодезических измерений (определений)	0.10	–

79	522718.34	2239227.34	Метод спутниковых геодезических измерений (определений)	0.10	–
80	522810.52	2239233.63	Метод спутниковых геодезических измерений (определений)	0.10	–
81	522883.58	2239237.62	Метод спутниковых геодезических измерений (определений)	0.10	–
82	522904.05	2239243.09	Метод спутниковых геодезических измерений (определений)	0.10	–
83	522932.66	2239251.20	Метод спутниковых геодезических измерений (определений)	0.10	–
84	522983.52	2239245.56	Метод спутниковых геодезических измерений (определений)	0.10	–
85	522993.52	2239246.19	Метод спутниковых геодезических измерений (определений)	0.10	–
86	523008.18	2239245.69	Метод спутниковых геодезических измерений (определений)	0.10	–
87	523050.80	2239248.46	Метод спутниковых геодезических измерений (определений)	0.10	–
88	523100.59	2239251.45	Метод спутниковых геодезических измерений (определений)	0.10	–
89	523222.23	2239311.17	Метод спутниковых геодезических измерений (определений)	0.10	–
90	523284.34	2239341.96	Метод спутниковых геодезических измерений (определений)	0.10	–
91	523337.00	2239367.89	Метод спутниковых геодезических измерений (определений)	0.10	–
92	523383.56	2239391.00	Метод спутниковых геодезических измерений (определений)	0.10	–
93	523374.23	2239409.81	Метод спутниковых геодезических измерений (определений)	0.10	–
94	523327.69	2239386.72	Метод спутниковых геодезических измерений (определений)	0.10	–
95	523275.04	2239360.79	Метод спутниковых геодезических измерений (определений)	0.10	–
96	523212.94	2239330.01	Метод спутниковых	0.10	–

			геодезических измерений (определений)		
97	523102.46	2239275.76	Метод спутниковых геодезических измерений (определений)	0.10	–
98	523087.58	2239304.47	Метод спутниковых геодезических измерений (определений)	0.10	–
99	523074.87	2239331.96	Метод спутниковых геодезических измерений (определений)	0.10	–
100	523076.46	2239354.95	Метод спутниковых геодезических измерений (определений)	0.10	–
101	523108.74	2239370.50	Метод спутниковых геодезических измерений (определений)	0.10	–
102	523138.65	2239386.04	Метод спутниковых геодезических измерений (определений)	0.10	–
103	523171.22	2239408.45	Метод спутниковых геодезических измерений (определений)	0.10	–
104	523173.60	2239412.36	Метод спутниковых геодезических измерений (определений)	0.10	–
59	523182.51	2239415.39	Метод спутниковых геодезических измерений (определений)	0.10	–

3. Сведения о характерных точках части (частей) границы объекта

Обозначение характерных точек части границы	Координаты, м		Метод определения координат характерной точки	Средняя квадратическая погрешность положения характерной точки (M_t), м	Описание обозначения точки на местности (при наличии)
	X	Y			
1	2	3	4	5	6
–	–	–	–	–	–

Схема расположения границ публичного сервитута

для эксплуатации объекта электросетевого хозяйства

Электросетевой комплекс Подстанция 110/35/6кВ «Балмошная» (ВЛ 6 кВ ф. ВТК, КТП 2233, КТП 2257)

(наименование объекта)

Обзорная схема границ объекта

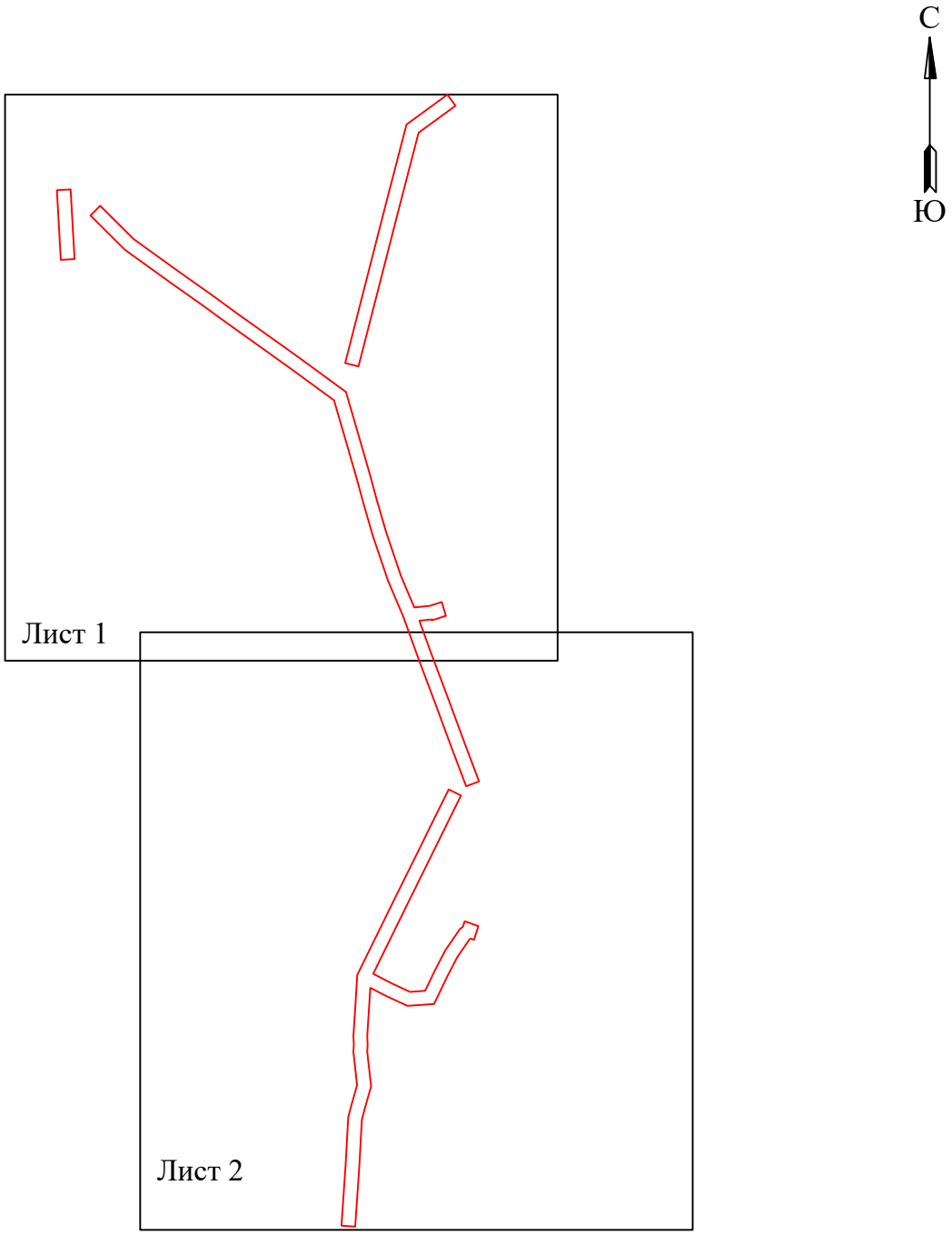

Условные обозначения:

- граница устанавливаемой зоны публичного сервитута

Схема расположения границ публичного сервитута
для эксплуатации объекта электросетевого хозяйства

Электросетевой комплекс Подстанция 110/35/6кВ «Балмошная» (ВЛ 6 кВ ф. ВТК, КТП 2233, КТП 2257)

(наименование объекта)

Масштаб 1:3000

Лист 1 из 2

Используемые условные знаки и обозначения:

- ● 1 - обозначение характерной точки границы устанавливаемого публичного сервитута
- ——— - границы земельных участков, попадающих в зону публичного сервитута
- ——— - граница кадастрового квартала
- 59:01:2010331 - номер кадастрового квартала
- :123 - кадастровый номер земельного участка
- г. Пермь - наименование населенного пункта
- ——— - ось линии, контур объекта
- ——— - граница устанавливаемого публичного сервитута

Схема расположения границ публичного сервитута
для эксплуатации объекта электросетевого хозяйства

Электросетевой комплекс Подстанция 110/35/6кВ «Балмошная» (ВЛ 6 кВ ф. ВТК, КТП 2233, КТП 2257)

(наименование объекта)

Используемые условные знаки и обозначения:

Масштаб 1:3000

Лист 2 из 2

- ● 1 - обозначение характерной точки границы устанавливаемого публичного сервитута
- границы земельных участков, попадающих в зону публичного сервитута
- граница кадастрового квартала
- 59:01:2010331 - номер кадастрового квартала
- :123 - кадастровый номер земельного участка
- г. Пермь - наименование населенного пункта
- ось линии, контур объекта
- граница устанавливаемого публичного сервитута

ОПИСАНИЕ МЕСТОПОЛОЖЕНИЯ ГРАНИЦ

Зона публичного сервитута для эксплуатации объекта электросетевого хозяйства «Электросетевой комплекс Подстанция 110/35/6кВ «Балмошная» (ВЛ 6 кВ ф. ВТК, КТП 2233, КТП 2257)»

(наименование объекта, местоположение границ которого описано (далее - объект))

Раздел 1

Сведения об объекте		
№ п/п	Характеристики объекта	Описание характеристик
1	2	3
1	Местоположение объекта	Российская Федерация, Пермский край, Пермский городской округ, г. Пермь
2	Площадь объекта +/- величина погрешности определения площади (Р+/- Дельта Р)	54895 кв.м ± 58 кв.м
3	Иные характеристики объекта	Публичный сервитут устанавливается в целях эксплуатации объекта электросетевого хозяйства «Электросетевой комплекс Подстанция 110/35/6кВ «Балмошная» (ВЛ 6 кВ ф. ВТК, КТП 2233, КТП 2257)» (согласно п.1 ст. 39.37 «Земельного кодекса Российской Федерации» от 25.10.2001 г. №136-ФЗ (далее – ЗК РФ); Срок установления публичного сервитута - сорок девять лет (согласно п.1 ст. 39.45 ЗК РФ).

Раздел 2

Сведения о местоположении границ объекта					
1. Система координат МСК-59, зона 2					
2. Сведения о характерных точках границ объекта					
Обозначение характерных точек границ	Координаты, м		Метод определения координат характерной точки	Средняя квадратическая погрешность положения характерной точки (M_t), м	Описание обозначения точки на местности (при наличии)
	X	Y			
1	2	3	4	5	6
(1)	–	–	–	–	–
1	524191.13	2238799.18	Метод спутниковых геодезических измерений (определений)	0.10	–
2	524297.37	2238793.14	Метод спутниковых геодезических измерений (определений)	0.10	–
3	524298.56	2238814.11	Метод спутниковых геодезических измерений (определений)	0.10	–
4	524192.32	2238820.15	Метод спутниковых геодезических измерений (определений)	0.10	–
1	524191.13	2238799.18	Метод спутниковых геодезических измерений (определений)	0.10	–
(2)	–	–	–	–	–
5	523669.34	2239380.37	Метод спутниковых геодезических измерений (определений)	0.10	–
6	523648.25	2239386.70	Метод спутниковых геодезических измерений (определений)	0.10	–
7	523641.57	2239365.79	Метод спутниковых геодезических измерений (определений)	0.10	–
8	523642.91	2239365.38	Метод спутниковых геодезических измерений (определений)	0.10	–
9	523642.64	2239364.07	Метод спутниковых геодезических измерений (определений)	0.10	–
10	523640.87	2239346.23	Метод спутниковых геодезических измерений (определений)	0.10	–
11	523591.82	2239363.94	Метод спутниковых геодезических измерений (определений)	0.10	–
12	523522.72	2239389.88	Метод спутниковых геодезических	0.10	–

			измерений (определений)		
13	523452.18	2239415.95	Метод спутниковых геодезических измерений (определений)	0.10	–
14	523395.76	2239437.25	Метод спутниковых геодезических измерений (определений)	0.10	–
15	523388.34	2239417.61	Метод спутниковых геодезических измерений (определений)	0.10	–
16	523444.83	2239396.28	Метод спутниковых геодезических измерений (определений)	0.10	–
17	523515.39	2239370.20	Метод спутниковых геодезических измерений (определений)	0.10	–
18	523584.56	2239344.23	Метод спутниковых геодезических измерений (определений)	0.10	–
19	523646.15	2239322.00	Метод спутниковых геодезических измерений (определений)	0.10	–
20	523701.80	2239298.39	Метод спутниковых геодезических измерений (определений)	0.10	–
21	523770.27	2239275.23	Метод спутниковых геодезических измерений (определений)	0.10	–
22	523819.25	2239261.07	Метод спутниковых геодезических измерений (определений)	0.10	–
23	523858.34	2239250.45	Метод спутниковых геодезических измерений (определений)	0.10	–
24	523927.14	2239230.60	Метод спутниковых геодезических измерений (определений)	0.10	–
25	523977.04	2239216.04	Метод спутниковых геодезических измерений (определений)	0.10	–
26	524025.02	2239150.24	Метод спутниковых геодезических измерений (определений)	0.10	–
27	524055.36	2239107.83	Метод спутниковых геодезических измерений (определений)	0.10	–
28	524092.73	2239055.42	Метод спутниковых геодезических измерений (определений)	0.10	–
29	524121.63	2239015.77	Метод спутниковых геодезических измерений	0.10	–

			(определений)		
30	524155.27	2238968.09	Метод спутниковых геодезических измерений (определений)	0.10	–
31	524206.70	2238896.73	Метод спутниковых геодезических измерений (определений)	0.10	–
32	524258.77	2238844.37	Метод спутниковых геодезических измерений (определений)	0.10	–
33	524273.66	2238859.18	Метод спутниковых геодезических измерений (определений)	0.10	–
34	524222.76	2238910.36	Метод спутниковых геодезических измерений (определений)	0.10	–
35	524172.37	2238980.28	Метод спутниковых геодезических измерений (определений)	0.10	–
36	524138.70	2239028.01	Метод спутниковых геодезических измерений (определений)	0.10	–
37	524109.76	2239067.70	Метод спутниковых геодезических измерений (определений)	0.10	–
38	524072.45	2239120.03	Метод спутниковых геодезических измерений (определений)	0.10	–
39	524042.04	2239162.54	Метод спутниковых геодезических измерений (определений)	0.10	–
40	523989.79	2239234.20	Метод спутниковых геодезических измерений (определений)	0.10	–
41	523932.99	2239250.77	Метод спутниковых геодезических измерений (определений)	0.10	–
42	523864.00	2239270.67	Метод спутниковых геодезических измерений (определений)	0.10	–
43	523824.91	2239281.29	Метод спутниковых геодезических измерений (определений)	0.10	–
44	523776.55	2239295.27	Метод спутниковых геодезических измерений (определений)	0.10	–
45	523709.28	2239318.03	Метод спутниковых геодезических измерений (определений)	0.10	–
46	523661.20	2239338.43	Метод спутниковых геодезических измерений (определений)	0.10	–

47	523663.43	2239360.87	Метод спутниковых геодезических измерений (определений)	0.10	–
48	523664.15	2239364.33	Метод спутниковых геодезических измерений (определений)	0.10	–
5	523669.34	2239380.37	Метод спутниковых геодезических измерений (определений)	0.10	–
(3)	–	–	–	–	–
49	524033.76	2239232.98	Метод спутниковых геодезических измерений (определений)	0.10	–
50	524151.34	2239263.08	Метод спутниковых геодезических измерений (определений)	0.10	–
51	524268.19	2239293.00	Метод спутниковых геодезических измерений (определений)	0.10	–
52	524397.52	2239326.60	Метод спутниковых геодезических измерений (определений)	0.10	–
53	524443.08	2239389.06	Метод спутниковых геодезических измерений (определений)	0.10	–
54	524426.07	2239401.37	Метод спутниковых геодезических измерений (определений)	0.10	–
55	524384.99	2239345.04	Метод спутниковых геодезических измерений (определений)	0.10	–
56	524262.94	2239313.34	Метод спутниковых геодезических измерений (определений)	0.10	–
57	524146.13	2239283.42	Метод спутниковых геодезических измерений (определений)	0.10	–
58	524028.56	2239253.33	Метод спутниковых геодезических измерений (определений)	0.10	–
49	524033.76	2239232.98	Метод спутниковых геодезических измерений (определений)	0.10	–
(4)	–	–	–	–	–
59	523182.51	2239415.39	Метод спутниковых геодезических измерений (определений)	0.10	–
60	523175.05	2239436.27	Метод спутниковых геодезических измерений (определений)	0.10	–
61	523154.27	2239429.63	Метод спутниковых геодезических измерений	0.10	–

			(определений)		
62	523156.14	2239424.07	Метод спутниковых геодезических измерений (определений)	0.10	–
63	523155.61	2239423.20	Метод спутниковых геодезических измерений (определений)	0.10	–
64	523127.82	2239404.08	Метод спутниковых геодезических измерений (определений)	0.10	–
65	523099.34	2239389.28	Метод спутниковых геодезических измерений (определений)	0.10	–
66	523056.34	2239368.57	Метод спутниковых геодезических измерений (определений)	0.10	–
67	523053.55	2239328.03	Метод спутниковых геодезических измерений (определений)	0.10	–
68	523068.72	2239295.23	Метод спутниковых геодезических измерений (определений)	0.10	–
69	523081.11	2239271.32	Метод спутниковых геодезических измерений (определений)	0.10	–
70	523049.49	2239269.42	Метод спутниковых геодезических измерений (определений)	0.10	–
71	523007.84	2239266.71	Метод спутниковых геодезических измерений (определений)	0.10	–
72	522993.21	2239267.21	Метод спутниковых геодезических измерений (определений)	0.10	–
73	522984.02	2239266.63	Метод спутниковых геодезических измерений (определений)	0.10	–
74	522930.90	2239272.53	Метод спутниковых геодезических измерений (определений)	0.10	–
75	522898.47	2239263.34	Метод спутниковых геодезических измерений (определений)	0.10	–
76	522880.26	2239258.47	Метод спутниковых геодезических измерений (определений)	0.10	–
77	522809.23	2239254.59	Метод спутниковых геодезических измерений (определений)	0.10	–
78	522716.91	2239248.29	Метод спутниковых геодезических измерений (определений)	0.10	–

79	522718.34	2239227.34	Метод спутниковых геодезических измерений (определений)	0.10	–
80	522810.52	2239233.63	Метод спутниковых геодезических измерений (определений)	0.10	–
81	522883.58	2239237.62	Метод спутниковых геодезических измерений (определений)	0.10	–
82	522904.05	2239243.09	Метод спутниковых геодезических измерений (определений)	0.10	–
83	522932.66	2239251.20	Метод спутниковых геодезических измерений (определений)	0.10	–
84	522983.52	2239245.56	Метод спутниковых геодезических измерений (определений)	0.10	–
85	522993.52	2239246.19	Метод спутниковых геодезических измерений (определений)	0.10	–
86	523008.18	2239245.69	Метод спутниковых геодезических измерений (определений)	0.10	–
87	523050.80	2239248.46	Метод спутниковых геодезических измерений (определений)	0.10	–
88	523100.59	2239251.45	Метод спутниковых геодезических измерений (определений)	0.10	–
89	523222.23	2239311.17	Метод спутниковых геодезических измерений (определений)	0.10	–
90	523284.34	2239341.96	Метод спутниковых геодезических измерений (определений)	0.10	–
91	523337.00	2239367.89	Метод спутниковых геодезических измерений (определений)	0.10	–
92	523383.56	2239391.00	Метод спутниковых геодезических измерений (определений)	0.10	–
93	523374.23	2239409.81	Метод спутниковых геодезических измерений (определений)	0.10	–
94	523327.69	2239386.72	Метод спутниковых геодезических измерений (определений)	0.10	–
95	523275.04	2239360.79	Метод спутниковых геодезических измерений (определений)	0.10	–
96	523212.94	2239330.01	Метод спутниковых	0.10	–

			геодезических измерений (определений)		
97	523102.46	2239275.76	Метод спутниковых геодезических измерений (определений)	0.10	–
98	523087.58	2239304.47	Метод спутниковых геодезических измерений (определений)	0.10	–
99	523074.87	2239331.96	Метод спутниковых геодезических измерений (определений)	0.10	–
100	523076.46	2239354.95	Метод спутниковых геодезических измерений (определений)	0.10	–
101	523108.74	2239370.50	Метод спутниковых геодезических измерений (определений)	0.10	–
102	523138.65	2239386.04	Метод спутниковых геодезических измерений (определений)	0.10	–
103	523171.22	2239408.45	Метод спутниковых геодезических измерений (определений)	0.10	–
104	523173.60	2239412.36	Метод спутниковых геодезических измерений (определений)	0.10	–
59	523182.51	2239415.39	Метод спутниковых геодезических измерений (определений)	0.10	–

3. Сведения о характерных точках части (частей) границы объекта

Обозначение характерных точек части границы	Координаты, м		Метод определения координат характерной точки	Средняя квадратическая погрешность положения характерной точки (M_t), м	Описание обозначения точки на местности (при наличии)
	X	Y			
1	2	3	4	5	6
–	–	–	–	–	–

Схема расположения границ публичного сервитута для эксплуатации объекта электросетевого хояйства

Электросетевой комплекс Подстанция 35/6 кВ «Закамская» (ВЛ 6кВ фидер №15 от ПС «Закамская», КТП 1650, КТП 1654, КТП 1653, КТП 1759, КТП 1655)

(наименование объекта землеустройства)

Обзорная схема границ объекта

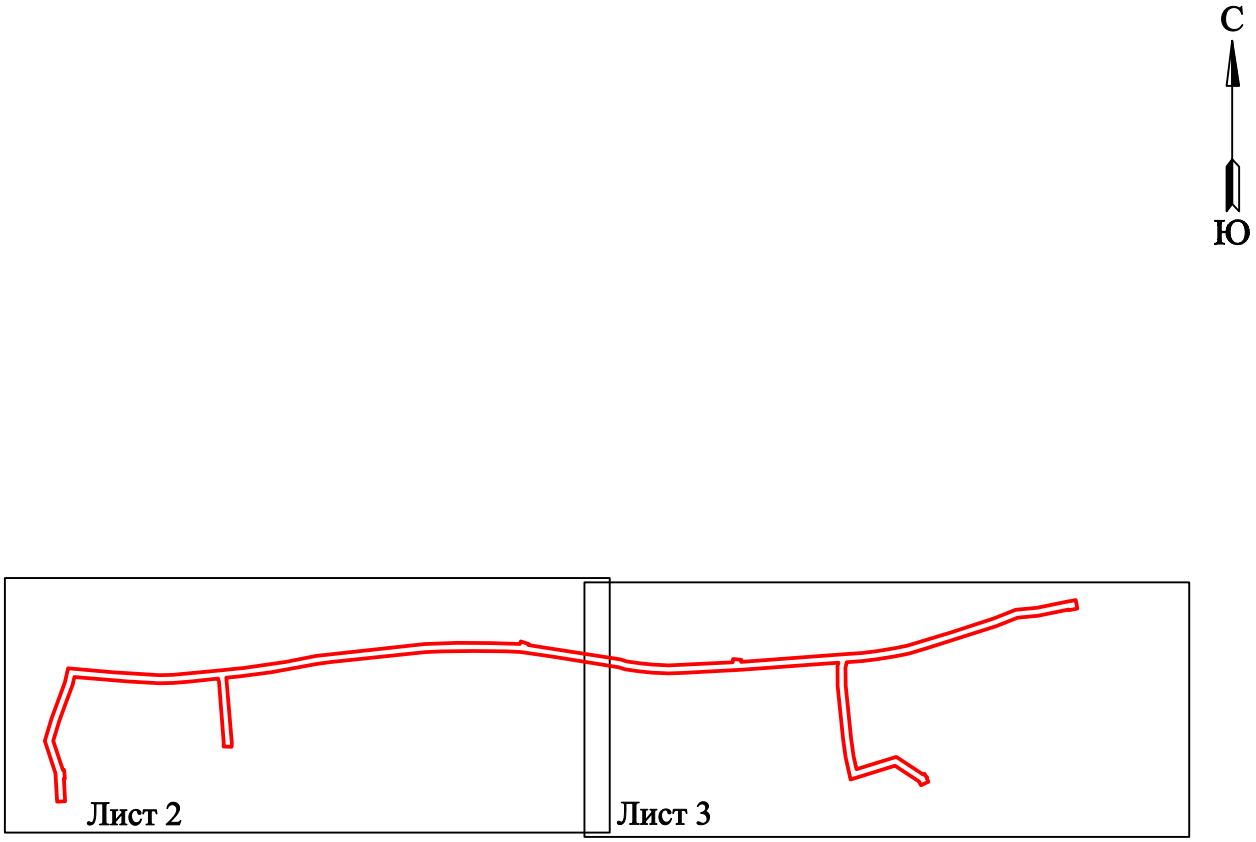

Условные обозначения:

- граница устанавливаемой зоны публичного сервитута

Схема расположения границ публичного сервитута
для эксплуатации объекта электросетевого хояйства
Электросетевой комплекс Подстанция 35/6 кВ «Закамская» (ВЛ 6кВ фидер №15 от ПС «Закамская», КТП 1650, КТП 1654, КТП 1653, КТП 1759, КТП 1655)

(наименование объекта землеустройства)

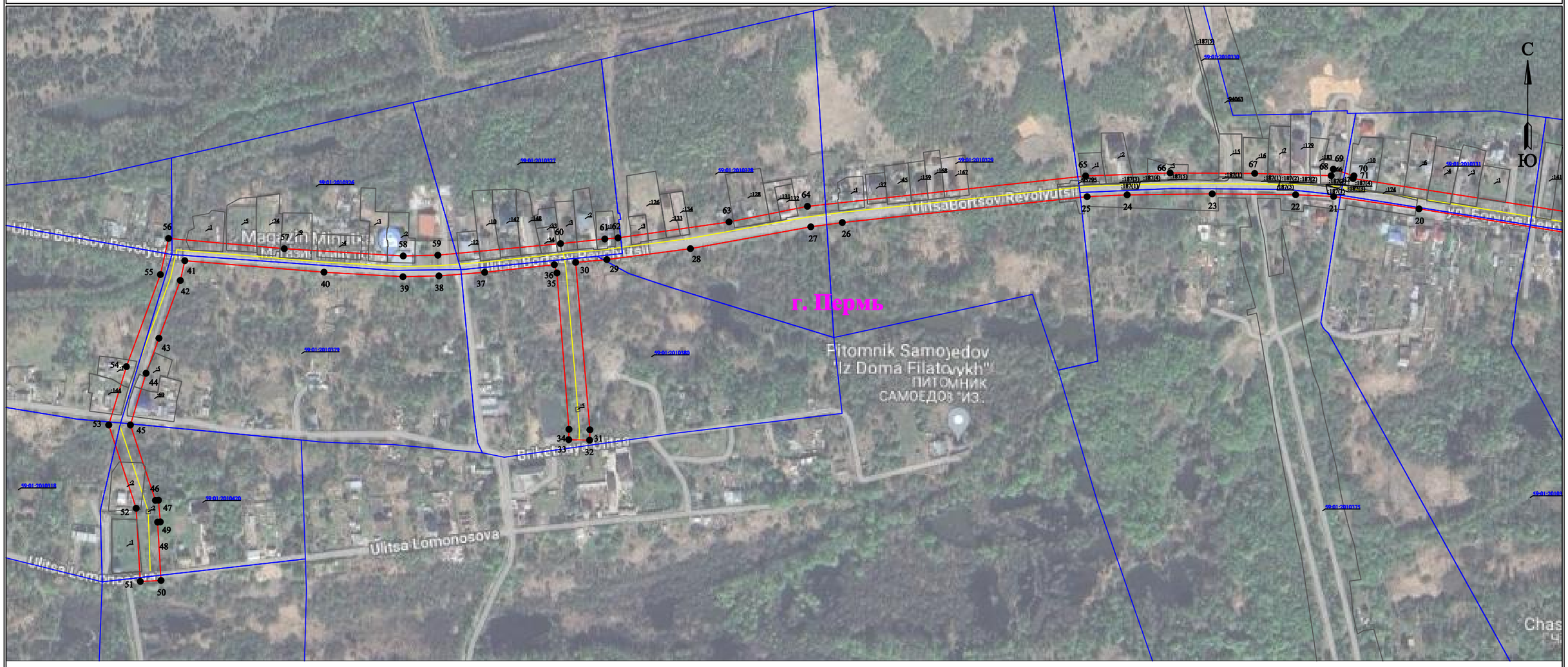

Масштаб 1:4000

Лист 2 из 3

Используемые условные знаки и обозначения:

- ● 1 - обозначение характерной точки границы устанавливаемого публичного сервитута
- - границы земельных участков, попадающих в зону публичного сервитута
- - граница кадастрового квартала
- 59:01:2010331 - номер кадастрового квартала
- :123 - кадастровый номер земельного участка
- - граница устанавливаемого публичного сервитута
- г. Пермь - наименование населенного пункта
- - ось линии, контур объекта

Схема расположения границ публичного сервитута
для эксплуатации объекта электросетевого хояйства
Электросетевой комплекс Подстанция 35/6 кВ «Закамская» (ВЛ 6кВ фидер №15 от ПС «Закамская», КТП 1650, КТП 1654, КТП 1653, КТП 1759, КТП 1655)

(наименование объекта землеустройства)

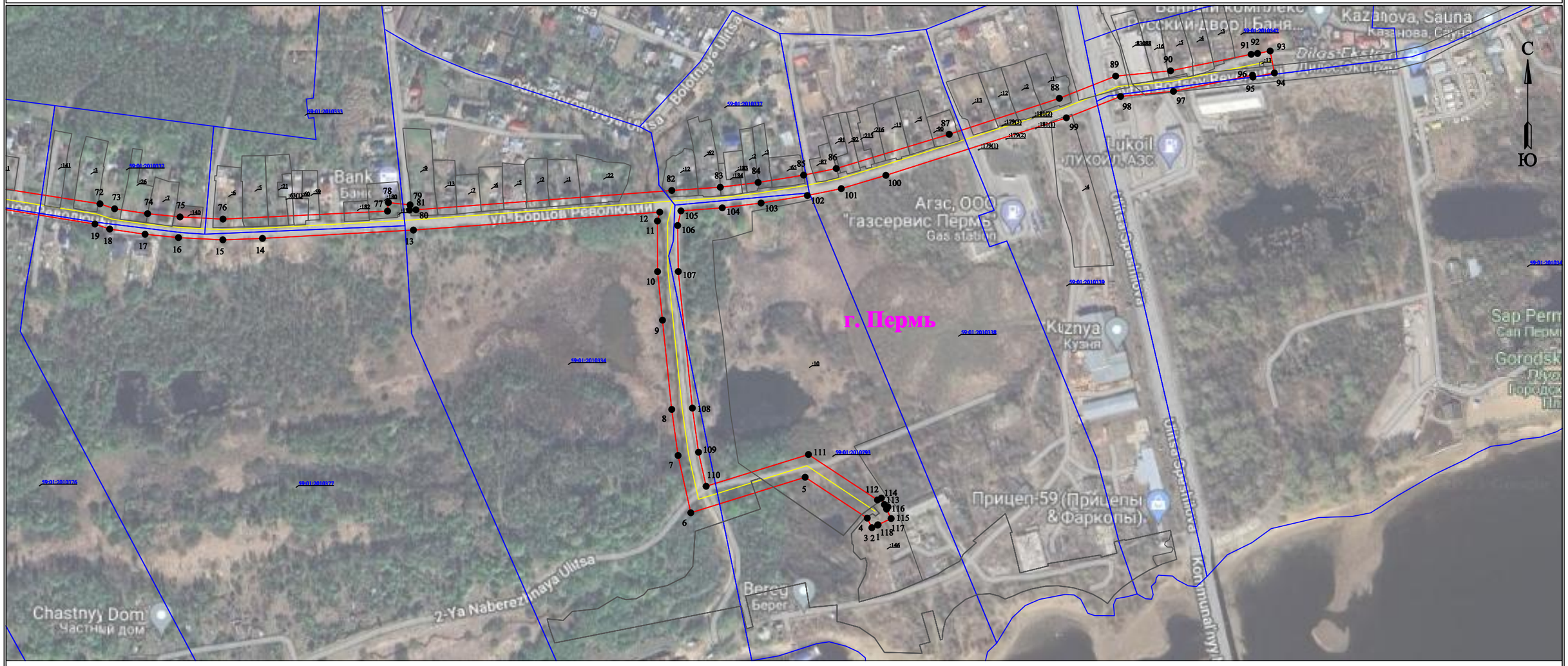

Масштаб 1:4000

Лист 3 из 3

Используемые условные знаки и обозначения:

- ● 1 - обозначение характерной точки границы устанавливаемого публичного сервитута
- - границы земельных участков, попадающих в зону публичного сервитута
- - граница кадастрового квартала
- 59:01:2010331 - номер кадастрового квартала
- :123 - кадастровый номер земельного участка
- - граница устанавливаемого публичного сервитута
- г. Пермь - наименование населенного пункта
- - ось линии, контур объекта

О С М С О О О Р

она публичного сервитута для ксплуатации объекта лектросетевого хозяйства лектросетевой комплекс одстанция 35 6 к акамская (6к идер 15 от С акамская , К 1650, К 1654, К 1653, К 1759, К 1655)

(наименование объекта, местоположение границ которого описано (далее - объект))

Раздел 1

Сведения об объекте		
п п	Характеристики объекта	Описание характеристик
1	2	3
1	Местоположение объекта	Российская едерация, ермский край, г. ермь
2	ло адь объекта - величина погрешности определения пло ади (Р - ельта Р)	77130 кв.м 91 кв.м
3	ные характеристики объекта	убличный сервитут устанавливается в целях ксплуатации объекта лектросетевого хозяйства лектросетевой комплекс одстанция 35 6 к акамская (6к идер 15 от С акамская , К 1650, К 1654, К 1653, К 1759, К 1655) (согласно п.1 ст. 39.37 емельного кодекса Российской едерации от 25.10.2001 г. 136- (далее – К Р) Срок установления публичного сервитута - сорок девять лет (согласно п.1 ст. 39.45 К Р).

Раздел 2

Сведения о местоположении границ объекта					
1. Система координат МСК-59, зона 2					
2. Сведения о характерных точках границ объекта					
Обозначение характерных точек границ	Координаты, м		Метод определения координат характерной точки	Средняя квадратическая погрешность положения характерной точки (M_t), м	Описание обозначения точки на местности (при наличии)
	X	Y			
1	2	3	4	5	6
1	519349.18	2230231.90	Метод спутниковых геодезических измерений (определений)	0.10	–
2	519349.29	2230231.73	Метод спутниковых геодезических измерений (определений)	0.10	–
3	519346.49	2230225.84	Метод спутниковых геодезических измерений (определений)	0.10	–
4	519356.23	2230221.19	Метод спутниковых геодезических измерений (определений)	0.10	–
5	519397.61	2230158.29	Метод спутниковых геодезических измерений (определений)	0.10	–
6	519361.64	2230042.48	Метод спутниковых геодезических измерений (определений)	0.10	–
7	519419.61	2230029.59	Метод спутниковых геодезических измерений (определений)	0.10	–
8	519466.25	2230023.15	Метод спутниковых геодезических измерений (определений)	0.10	–
9	519556.61	2230013.78	Метод спутниковых геодезических измерений (определений)	0.10	–
10	519605.78	2230008.82	Метод спутниковых геодезических измерений (определений)	0.10	–
11	519656.97	2230008.67	Метод спутниковых геодезических измерений (определений)	0.10	–
12	519666.00	2230011.04	Метод спутниковых геодезических измерений (определений)	0.10	–
13	519647.84	2229761.59	Метод спутниковых геодезических измерений (определений)	0.10	–

14	519639.44	2229608.68	Метод спутниковых геодезических измерений (определений)	0.10	–
15	519637.95	2229568.56	Метод спутниковых геодезических измерений (определений)	0.10	–
16	519640.20	2229523.61	Метод спутниковых геодезических измерений (определений)	0.10	–
17	519643.61	2229489.75	Метод спутниковых геодезических измерений (определений)	0.10	–
18	519648.89	2229453.97	Метод спутниковых геодезических измерений (определений)	0.10	–
19	519653.95	2229439.02	Метод спутниковых геодезических измерений (определений)	0.10	–
20	519681.20	2229269.92	Метод спутниковых геодезических измерений (определений)	0.10	–
21	519693.75	2229183.45	Метод спутниковых геодезических измерений (определений)	0.10	–
22	519695.53	2229144.95	Метод спутниковых геодезических измерений (определений)	0.10	–
23	519696.41	2229060.50	Метод спутниковых геодезических измерений (определений)	0.10	–
24	519695.40	2228974.33	Метод спутниковых геодезических измерений (определений)	0.10	–
25	519693.56	2228933.81	Метод спутниковых геодезических измерений (определений)	0.10	–
26	519667.36	2228685.89	Метод спутниковых геодезических измерений (определений)	0.10	–
27	519663.02	2228653.96	Метод спутниковых геодезических измерений (определений)	0.10	–
28	519640.90	2228532.04	Метод спутниковых геодезических измерений (определений)	0.10	–
29	519629.81	2228447.34	Метод спутниковых геодезических измерений (определений)	0.10	–
30	519627.02	2228415.83	Метод спутниковых геодезических измерений (определений)	0.10	–
31	519457.38	2228430.25	Метод спутниковых	0.10	–

			геодезических измерений (определений)		
32	519446.88	2228429.97	Метод спутниковых геодезических измерений (определений)	0.10	–
33	519447.45	2228408.77	Метод спутниковых геодезических измерений (определений)	0.10	–
34	519457.95	2228409.05	Метод спутниковых геодезических измерений (определений)	0.10	–
35	519616.28	2228396.86	Метод спутниковых геодезических измерений (определений)	0.10	–
36	519624.69	2228394.25	Метод спутниковых геодезических измерений (определений)	0.10	–
37	519616.94	2228323.66	Метод спутниковых геодезических измерений (определений)	0.10	–
38	519613.30	2228277.34	Метод спутниковых геодезических измерений (определений)	0.10	–
39	519612.45	2228240.92	Метод спутниковых геодезических измерений (определений)	0.10	–
40	519617.07	2228160.95	Метод спутниковых геодезических измерений (определений)	0.10	–
41	519628.69	2228019.97	Метод спутниковых геодезических измерений (определений)	0.10	–
42	519608.69	2228015.45	Метод спутниковых геодезических измерений (определений)	0.10	–
43	519550.16	2227993.81	Метод спутниковых геодезических измерений (определений)	0.10	–
44	519514.72	2227980.77	Метод спутниковых геодезических измерений (определений)	0.10	–
45	519462.35	2227964.90	Метод спутниковых геодезических измерений (определений)	0.10	–
46	519385.92	2227990.25	Метод спутниковых геодезических измерений (определений)	0.10	–
47	519386.10	2227993.33	Метод спутниковых геодезических измерений (определений)	0.10	–
48	519364.10	2227995.18	Метод спутниковых геодезических	0.10	–

			измерений (определений)		
49	519363.95	2227992.44	Метод спутниковых геодезических измерений (определений)	0.10	–
50	519304.80	2227995.90	Метод спутниковых геодезических измерений (определений)	0.10	–
51	519303.86	2227974.92	Метод спутниковых геодезических измерений (определений)	0.10	–
52	519377.95	2227970.71	Метод спутниковых геодезических измерений (определений)	0.10	–
53	519462.33	2227942.95	Метод спутниковых геодезических измерений (определений)	0.10	–
54	519521.40	2227960.85	Метод спутниковых геодезических измерений (определений)	0.10	–
55	519614.67	2227995.27	Метод спутниковых геодезических измерений (определений)	0.10	–
56	519651.29	2228003.54	Метод спутниковых геодезических измерений (определений)	0.10	–
57	519640.88	2228120.70	Метод спутниковых геодезических измерений (определений)	0.10	–
58	519633.46	2228241.20	Метод спутниковых геодезических измерений (определений)	0.10	–
59	519634.28	2228276.27	Метод спутниковых геодезических измерений (определений)	0.10	–
60	519646.00	2228400.49	Метод спутниковых геодезических измерений (определений)	0.10	–
61	519650.72	2228445.37	Метод спутниковых геодезических измерений (определений)	0.10	–
62	519651.83	2228458.69	Метод спутниковых геодезических измерений (определений)	0.10	–
63	519667.97	2228571.18	Метод спутниковых геодезических измерений (определений)	0.10	–
64	519683.75	2228650.54	Метод спутниковых геодезических измерений (определений)	0.10	–
65	519714.51	2228932.28	Метод спутниковых геодезических измерений	0.10	–

			(определений)		
66	519717.61	2229017.85	Метод спутниковых геодезических измерений (определений)	0.10	–
67	519717.09	2229103.51	Метод спутниковых геодезических измерений (определений)	0.10	–
68	519714.81	2229180.98	Метод спутниковых геодезических измерений (определений)	0.10	–
69	519721.39	2229183.11	Метод спутниковых геодезических измерений (определений)	0.10	–
70	519714.61	2229204.00	Метод спутниковых геодезических измерений (определений)	0.10	–
71	519711.93	2229203.15	Метод спутниковых геодезических измерений (определений)	0.10	–
72	519674.40	2229444.12	Метод спутниковых геодезических измерений (определений)	0.10	–
73	519669.39	2229458.91	Метод спутниковых геодезических измерений (определений)	0.10	–
74	519664.46	2229492.34	Метод спутниковых геодезических измерений (определений)	0.10	–
75	519661.15	2229525.19	Метод спутниковых геодезических измерений (определений)	0.10	–
76	519658.97	2229568.69	Метод спутниковых геодезических измерений (определений)	0.10	–
77	519667.02	2229735.34	Метод спутниковых геодезических измерений (определений)	0.10	–
78	519675.66	2229736.23	Метод спутниковых геодезических измерений (определений)	0.10	–
79	519673.40	2229758.16	Метод спутниковых геодезических измерений (определений)	0.10	–
80	519668.10	2229757.62	Метод спутниковых геодезических измерений (определений)	0.10	–
81	519668.41	2229764.11	Метод спутниковых геодезических измерений (определений)	0.10	–
82	519687.96	2230023.25	Метод спутниковых геодезических измерений (определений)	0.10	–

83	519691.24	2230072.32	Метод спутниковых геодезических измерений (определений)	0.10	–
84	519696.05	2230110.67	Метод спутниковых геодезических измерений (определений)	0.10	–
85	519703.47	2230156.73	Метод спутниковых геодезических измерений (определений)	0.10	–
86	519710.19	2230189.75	Метод спутниковых геодезических измерений (определений)	0.10	–
87	519744.83	2230304.18	Метод спутниковых геодезических измерений (определений)	0.10	–
88	519781.24	2230415.72	Метод спутниковых геодезических измерений (определений)	0.10	–
89	519803.76	2230472.77	Метод спутниковых геодезических измерений (определений)	0.10	–
90	519809.09	2230528.34	Метод спутниковых геодезических измерений (определений)	0.10	–
91	519825.78	2230609.97	Метод спутниковых геодезических измерений (определений)	0.10	–
92	519826.64	2230616.44	Метод спутниковых геодезических измерений (определений)	0.10	–
93	519829.16	2230629.27	Метод спутниковых геодезических измерений (определений)	0.10	–
94	519806.89	2230633.54	Метод спутниковых геодезических измерений (определений)	0.10	–
95	519802.78	2230611.71	Метод спутниковых геодезических измерений (определений)	0.10	–
96	519804.65	2230611.37	Метод спутниковых геодезических измерений (определений)	0.10	–
97	519788.29	2230531.30	Метод спутниковых геодезических измерений (определений)	0.10	–
98	519783.14	2230477.73	Метод спутниковых геодезических измерений (определений)	0.10	–
99	519761.47	2230422.83	Метод спутниковых геодезических измерений (определений)	0.10	–
100	519703.29	2230240.05	Метод спутниковых	0.10	–

			геодезических измерений (определений)		
101	519689.80	2230194.86	Метод спутниковых геодезических измерений (определений)	0.10	–
102	519682.81	2230160.50	Метод спутниковых геодезических измерений (определений)	0.10	–
103	519675.26	2230113.65	Метод спутниковых геодезических измерений (определений)	0.10	–
104	519670.33	2230074.33	Метод спутниковых геодезических измерений (определений)	0.10	–
105	519667.27	2230032.50	Метод спутниковых геодезических измерений (определений)	0.10	–
106	519652.46	2230029.18	Метод спутниковых геодезических измерений (определений)	0.10	–
107	519605.83	2230029.82	Метод спутниковых геодезических измерений (определений)	0.10	–
108	519467.60	2230044.07	Метод спутниковых геодезических измерений (определений)	0.10	–
109	519422.93	2230050.33	Метод спутниковых геодезических измерений (определений)	0.10	–
110	519388.48	2230058.00	Метод спутниковых геодезических измерений (определений)	0.10	–
111	519420.63	2230161.65	Метод спутниковых геодезических измерений (определений)	0.10	–
112	519374.59	2230231.54	Метод спутниковых геодезических измерений (определений)	0.10	–
113	519376.46	2230235.47	Метод спутниковых геодезических измерений (определений)	0.10	–
114	519369.95	2230238.58	Метод спутниковых геодезических измерений (определений)	0.10	–
115	519367.66	2230242.06	Метод спутниковых геодезических измерений (определений)	0.10	–
116	519365.34	2230240.78	Метод спутниковых геодезических измерений (определений)	0.10	–
117	519355.77	2230245.35	Метод спутниковых геодезических	0.10	–

			измерений (определений)		
118	519349.44	2230232.04	Метод спутниковых геодезических измерений (определений)	0.10	–
1	519349.18	2230231.90	Метод спутниковых геодезических измерений (определений)	0.10	–

3. Сведения о характерных точках части (частей) границы объекта

Обозначение характерных точек части границы	Координаты, м		Метод определения координат характерной точки	Средняя квадратическая погрешность положения характерной точки (M_t), м	Описание обозначения точки на местности (при наличии)
	X	Y			
1	2	3	4	5	6
–	–	–	–	–	–

Схема расположения границ публичного сервитута для эксплуатации объекта электросетевого хояйства

Электросетевой комплекс «Подстанция 110/35/6кВ «Химград» (ВЛ 6 кВ Фидер №27)

(наименование объекта землеустройства)

Обзорная схема границ объекта

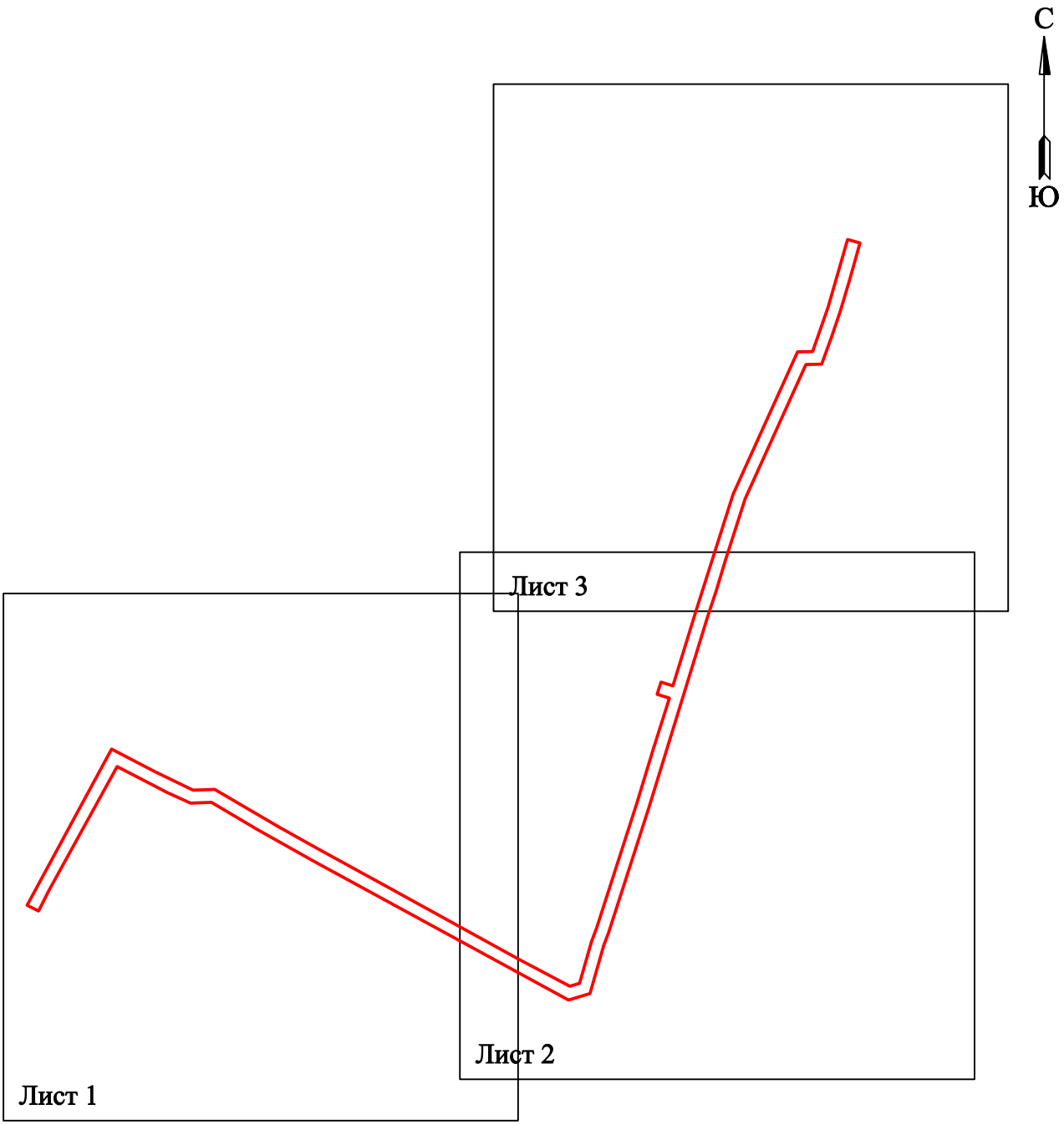

Условные обозначения:

- граница устанавливаемой зоны публичного сервитута

Схема расположения границ публичного сервитута
для эксплуатации объекта электросетевого хояйства

Электросетевой комплекс «Подстанция 110/35/6кВ «Химград» (ВЛ 6 кВ Фидер №27)

(наименование объекта землеустройства)

Масштаб 1:3000

Лист 1 из 3

Используемые условные знаки и обозначения:

- ● 1 - обозначение характерной точки границы устанавливаемого публичного сервитута
- - границы земельных участков, попадающих в зону публичного сервитута
- - граница кадастрового квартала
- 59:01:1717115 - номер кадастрового квартала
- :123 - кадастровый номер земельного участка
- - граница устанавливаемого публичного сервитута
- г. Пермь - наименование населенного пункта
- - ось линии, контур объекта

Схема расположения границ публичного сервитута
для эксплуатации объекта электросетевого хояйства

Электросетевой комплекс «Подстанция 110/35/6кВ «Химград» (ВЛ 6 кВ Фидер №27)

(наименование объекта землеустройства)

Масштаб 1:3000

Лист 2 из 3

Используемые условные знаки и обозначения:

- ● 1 - обозначение характерной точки границы устанавливаемого публичного сервитута
- границы земельных участков, попадающих в зону публичного сервитута
- граница кадастрового квартала
- 59:01:1717115 - номер кадастрового квартала
- :123 - кадастровый номер земельного участка
- граница устанавливаемого публичного сервитута
- г. Пермь - наименование населенного пункта
- ось линии, контур объекта

Схема расположения границ публичного сервитута
для эксплуатации объекта электросетевого хояйства

Электросетевой комплекс «Подстанция 110/35/6кВ «Химград» (ВЛ 6 кВ Фидер №27)

(наименование объекта землеустройства)

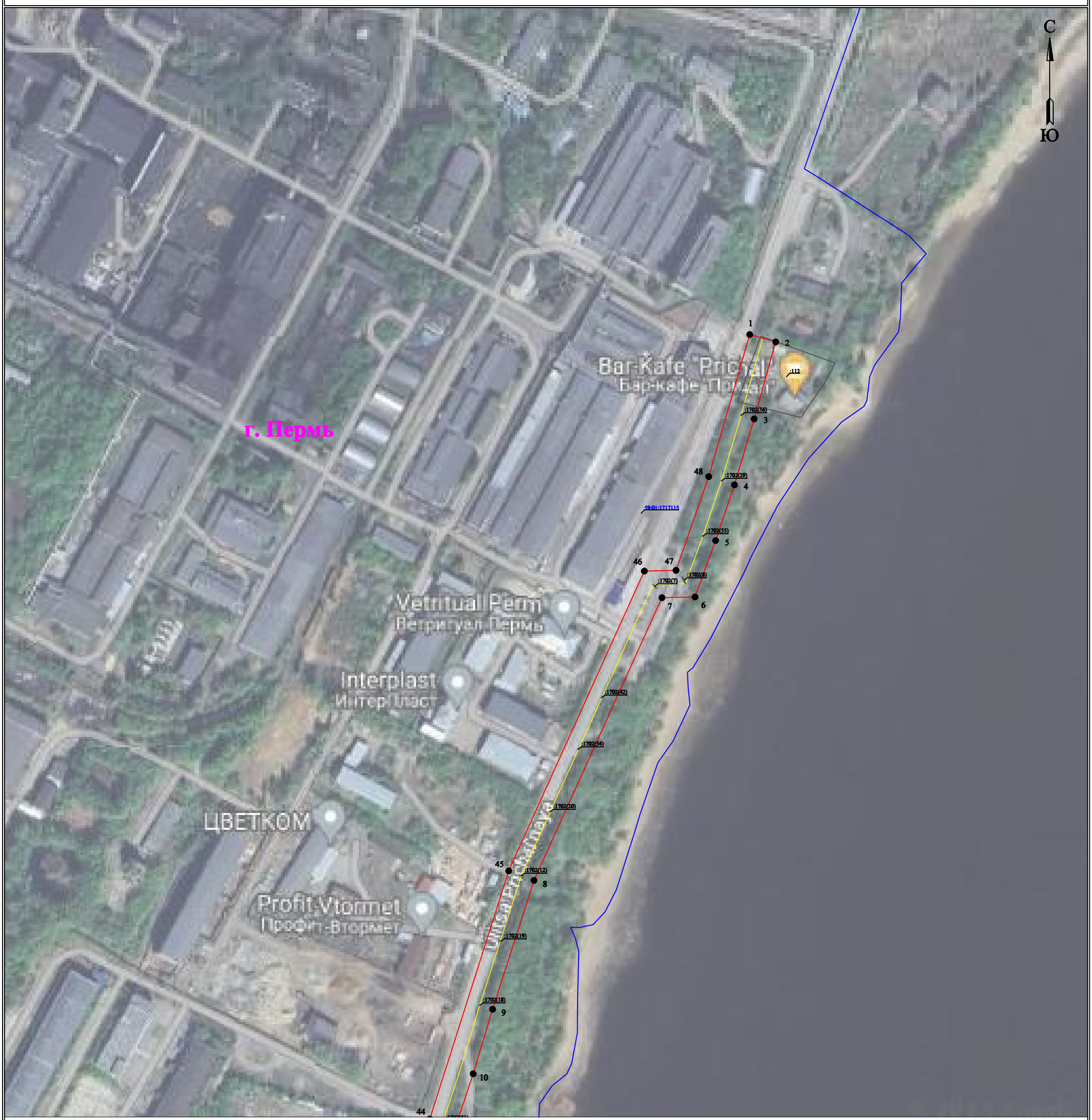

Масштаб 1:3000

Лист 3 из 3

Используемые условные знаки и обозначения:

- ● 1 - обозначение характерной точки границы устанавливаемого публичного сервитута
- - границы земельных участков, попадающих в зону публичного сервитута
- - граница кадастрового квартала
- 59:01:1717115 - номер кадастрового квартала
- :123 - кадастровый номер земельного участка
- - граница устанавливаемого публичного сервитута
- г. Пермь - наименование населенного пункта
- - ось линии, контур объекта

О С М С О О О Р

она публичного сервитута для ксплуатации объекта лектросетевого хозяйства лектросетевой комплекс одстанция 110 35 6к Химград (6 к идер 27)

(наименование объекта, местоположение границ которого описано (далее - объект))

Раздел 1

Сведения об объекте		
п п	Характеристики объекта	Описание характеристик
1	2	3
1	Местоположение объекта	Российская едерация, ермский край, г. ермь
2	ло адь объекта - величина погрешности определения пло ади (Р - ельта Р)	52065 кв.м 46 кв.м
3	ные характеристики объекта	убличный сервитут устанавливается в целях ксплуатации объекта лектросетевого хозяйства лектросетевой комплекс одстанция 110 35 6к Химград (6 к идер 27) (согласно п.1 ст. 39.37 емельного кодекса Российской едерации от 25.10.2001 г. 136- (далее – К Р) Срок установления публичного сервитута - сорок девять лет (согласно п.1 ст. 39.45 К Р).

Раздел 2

Сведения о местоположении границ объекта					
1. Система координат МСК-59, зона 2					
2. Сведения о характерных точках границ объекта					
Обозначение характерных точек границ	Координаты, м		Метод определения координат характерной точки	Средняя квадратическая погрешность положения характерной точки (M_t), м	Описание обозначения точки на местности (при наличии)
	X	Y			
1	2	3	4	5	6
1	515409.22	2213834.60	Метод спутниковых геодезических измерений (определений)	0.10	–
2	515403.56	2213854.82	Метод спутниковых геодезических измерений (определений)	0.10	–
3	515343.59	2213838.05	Метод спутниковых геодезических измерений (определений)	0.10	–
4	515292.29	2213822.71	Метод спутниковых геодезических измерений (определений)	0.10	–
5	515248.93	2213808.03	Метод спутниковых геодезических измерений (определений)	0.10	–
6	515205.05	2213792.06	Метод спутниковых геодезических измерений (определений)	0.10	–
7	515204.48	2213766.31	Метод спутниковых геодезических измерений (определений)	0.10	–
8	514984.49	2213666.72	Метод спутниковых геодезических измерений (определений)	0.10	–
9	514884.15	2213634.50	Метод спутниковых геодезических измерений (определений)	0.10	–
10	514834.02	2213619.40	Метод спутниковых геодезических измерений (определений)	0.10	–
11	514792.47	2213605.63	Метод спутниковых геодезических измерений (определений)	0.10	–
12	514478.71	2213509.07	Метод спутниковых геодезических измерений (определений)	0.10	–
13	514274.24	2213443.15	Метод спутниковых геодезических измерений (определений)	0.10	–

14	514252.43	2213434.90	Метод спутниковых геодезических измерений (определений)	0.10	–
15	514174.21	2213412.56	Метод спутниковых геодезических измерений (определений)	0.10	–
16	514163.55	2213377.47	Метод спутниковых геодезических измерений (определений)	0.10	–
17	514390.29	2212961.48	Метод спутниковых геодезических измерений (определений)	0.10	–
18	514443.21	2212867.05	Метод спутниковых геодезических измерений (определений)	0.10	–
19	514487.37	2212792.54	Метод спутниковых геодезических измерений (определений)	0.10	–
20	514486.14	2212758.38	Метод спутниковых геодезических измерений (определений)	0.10	–
21	514503.40	2212720.23	Метод спутниковых геодезических измерений (определений)	0.10	–
22	514546.01	2212638.11	Метод спутниковых геодезических измерений (определений)	0.10	–
23	514343.66	2212526.73	Метод спутниковых геодезических измерений (определений)	0.10	–
24	514309.37	2212509.38	Метод спутниковых геодезических измерений (определений)	0.10	–
25	514318.85	2212490.64	Метод спутниковых геодезических измерений (определений)	0.10	–
26	514574.63	2212629.02	Метод спутниковых геодезических измерений (определений)	0.10	–
27	514538.29	2212698.75	Метод спутниковых геодезических измерений (определений)	0.10	–
28	514507.30	2212762.55	Метод спутниковых геодезических измерений (определений)	0.10	–
29	514508.58	2212797.92	Метод спутниковых геодезических измерений (определений)	0.10	–
30	514446.45	2212904.02	Метод спутниковых геодезических измерений (определений)	0.10	–
31	514408.63	2212971.72	Метод спутниковых	0.10	–

			геодезических измерений (определений)		
32	514346.16	2213085.68	Метод спутниковых геодезических измерений (определений)	0.10	–
33	514231.06	2213294.67	Метод спутниковых геодезических измерений (определений)	0.10	–
34	514186.15	2213379.62	Метод спутниковых геодезических измерений (определений)	0.10	–
35	514190.98	2213395.50	Метод спутниковых геодезических измерений (определений)	0.10	–
36	514259.04	2213414.95	Метод спутниковых геодезических измерений (определений)	0.10	–
37	514281.13	2213423.31	Метод спутниковых геодезических измерений (определений)	0.10	–
38	514485.01	2213489.03	Метод спутниковых геодезических измерений (определений)	0.10	–
39	514573.35	2213515.88	Метод спутниковых геодезических измерений (определений)	0.10	–
40	514658.07	2213542.75	Метод спутниковых геодезических измерений (определений)	0.10	–
41	514664.36	2213522.53	Метод спутниковых геодезических измерений (определений)	0.10	–
42	514684.37	2213528.92	Метод спутниковых геодезических измерений (определений)	0.10	–
43	514678.15	2213548.40	Метод спутниковых геодезических измерений (определений)	0.10	–
44	514798.79	2213585.61	Метод спутниковых геодезических измерений (определений)	0.10	–
45	514991.95	2213647.05	Метод спутниковых геодезических измерений (определений)	0.10	–
46	515225.18	2213752.59	Метод спутниковых геодезических измерений (определений)	0.10	–
47	515225.73	2213777.24	Метод спутниковых геодезических измерений (определений)	0.10	–
48	515298.67	2213802.70	Метод спутниковых геодезических	0.10	–

			измерений (определений)		
1	515409.22	2213834.60	Метод спутниковых геодезических измерений (определений)	0.10	–

3. Сведения о характерных точках части (частей) границы объекта

Обозначение характерных точек части границы	Координаты, м		Метод определения координат характерной точки	Средняя квадратическая погрешность положения характерной точки (M_t), м	Описание обозначения точки на местности (при наличии)
	X	Y			
1	2	3	4	5	6
–	–	–	–	–	–